

Ajustes a zonificación ZAT-UTAM



Ajustes a zonificación ZAT-UTAM

Preparado por:

Unión Temporal Steer - CNC -
Encuesta de Movilidad 2018
Carrera 7 No.71-52 Torre A
Oficina 904
Edificio Carrera Séptima
Bogotá D.C. Colombia

+57 1 322 1470

Preparado para:

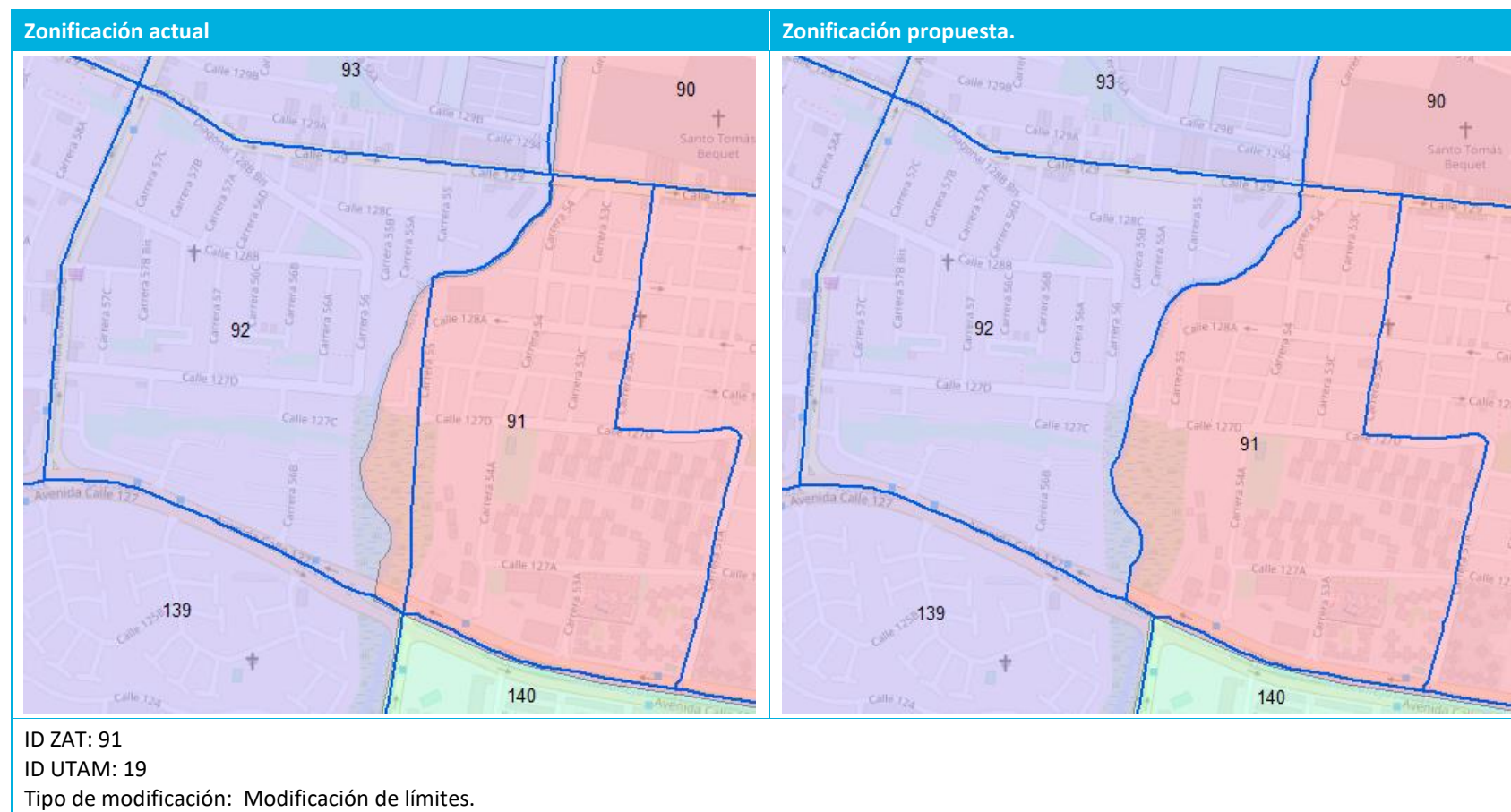
Secretaría Distrital de Movilidad
Calle 13 # 37 – 35, Bogotá
+ 57 1 3649400
C&M Consultores
Carrera 13 No. 96-67 Oficina 309
Bogotá D.C.
+57 1 7434850
Cliente ref: 20181835

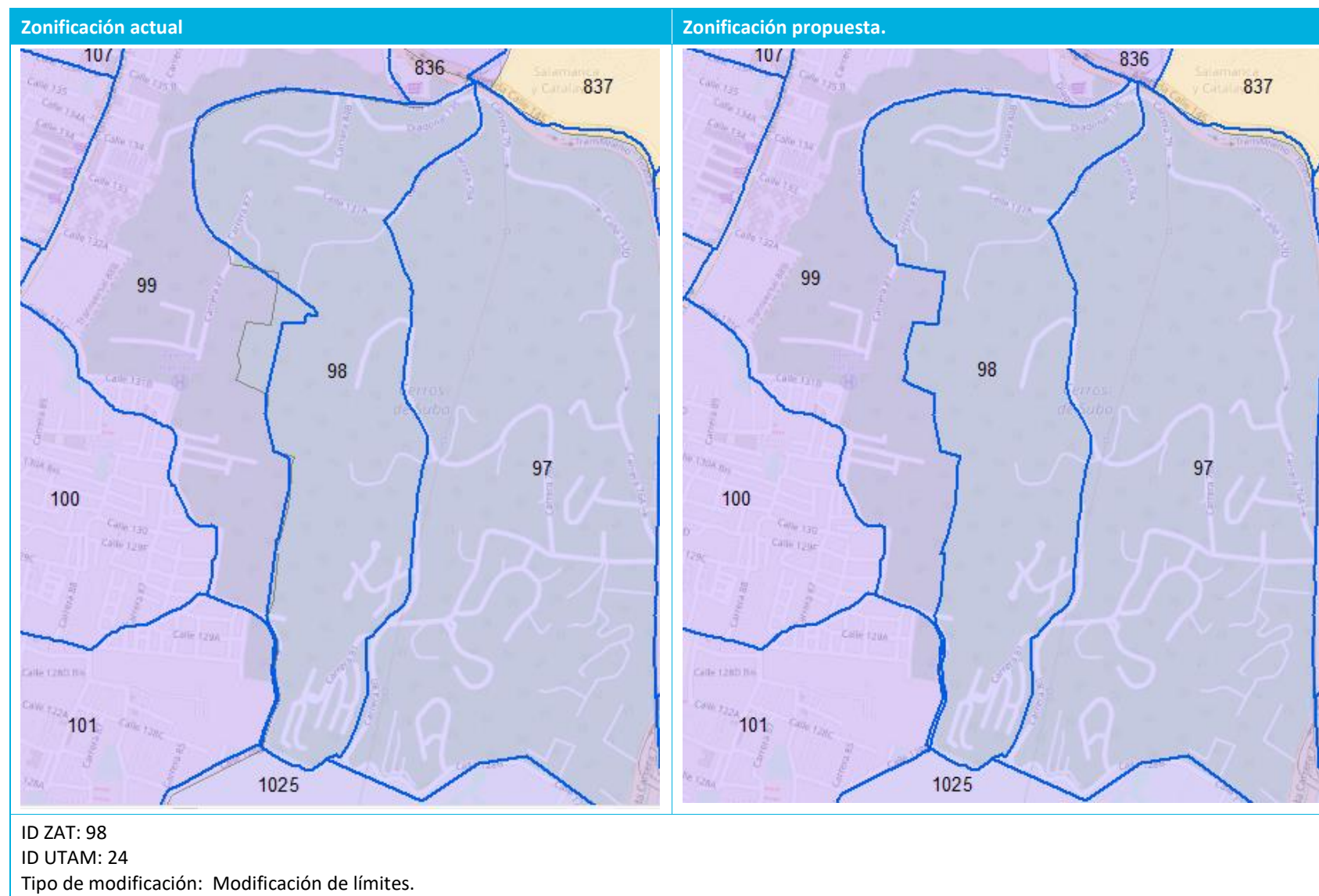
Este documento fue preparado por La Unión Temporal Steer – CNC – Encuesta de Movilidad 2018 para Secretaría Distrital de Movilidad. La información contenida en este documento debe considerarse confidencial, cada destinatario reconoce la confidencialidad de la información aquí incluida y se compromete a no divulgarla de ninguna manera. Cualquier persona o institución que utilice cualquier parte de este documento sin el consentimiento expreso por escrito de La Unión Temporal Steer – CNC – Encuesta de Movilidad 2018, se considerará que otorga su conformidad a indemnizar a La Unión Temporal Steer – CNC – Encuesta de Movilidad 2018 por todas las pérdidas o daños que resulten de dicha utilización. La Unión Temporal Steer – CNC – Encuesta de Movilidad 2018 ha llevado a cabo su propio análisis utilizando toda la información disponible en el momento de elaboración del presente documento y señala que la llegada de nuevos datos e información podría alterar la validez de los resultados y conclusiones que aquí se presentan. Por lo tanto, La Unión Temporal Steer – CNC – Encuesta de Movilidad 2018 no se responsabiliza de los cambios en la validez de los resultados y conclusiones debido a eventos y circunstancias actualmente imprevisibles.

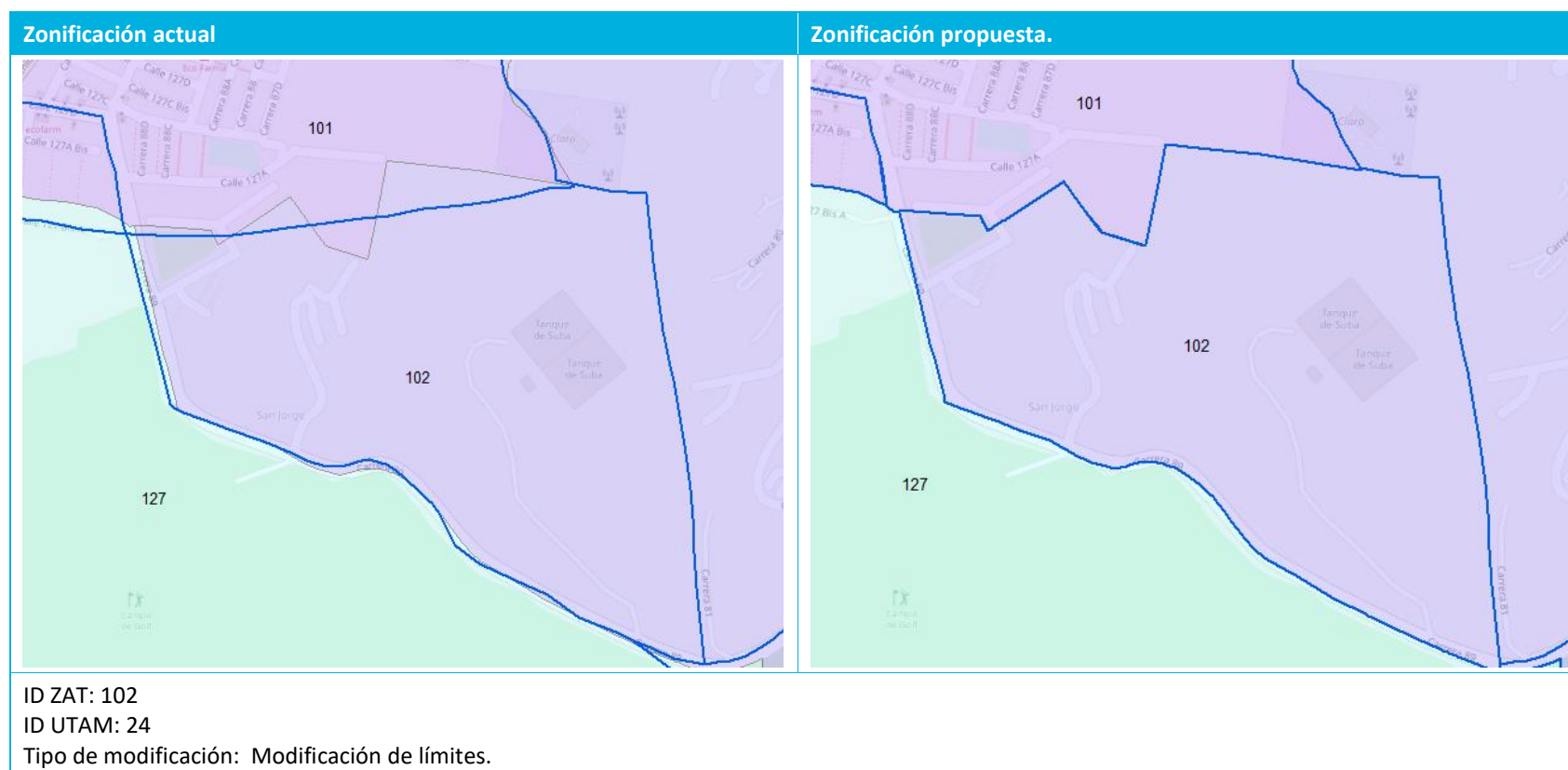


Este documento fue preparado por La Unión Temporal Steer – CNC – Encuesta de Movilidad 2018 para Secretaría Distrital de Movilidad. La información contenida en este documento debe considerarse confidencial, cada destinatario reconoce la confidencialidad de la información aquí incluida y se compromete a no divulgarla de ninguna manera. Cualquier persona o institución que utilice cualquier parte de este documento sin el consentimiento expreso por escrito de La Unión Temporal Steer – CNC – Encuesta de Movilidad 2018, se considerará que otorga su conformidad a indemnizar a La Unión Temporal Steer – CNC – Encuesta de Movilidad 2018 por todas las pérdidas o daños que resulten de dicha utilización. La Unión Temporal Steer – CNC – Encuesta de Movilidad 2018 ha llevado a cabo su propio análisis utilizando toda la información disponible en el momento de elaboración del presente documento y señala que la llegada de nuevos datos e información podría alterar la validez de los resultados y conclusiones que aquí se presentan. Por lo tanto, La Unión Temporal Steer – CNC – Encuesta de Movilidad 2018 no se responsabiliza de los cambios en la validez de los resultados y conclusiones debido a eventos y circunstancias actualmente imprevisibles.



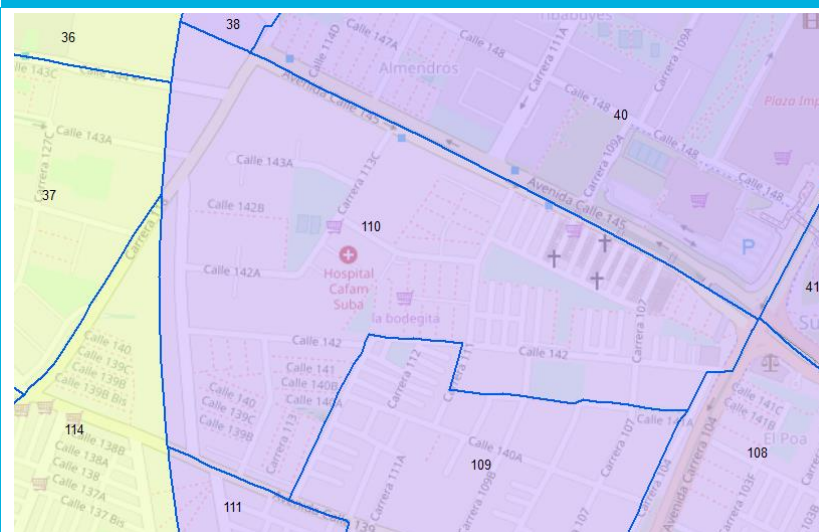




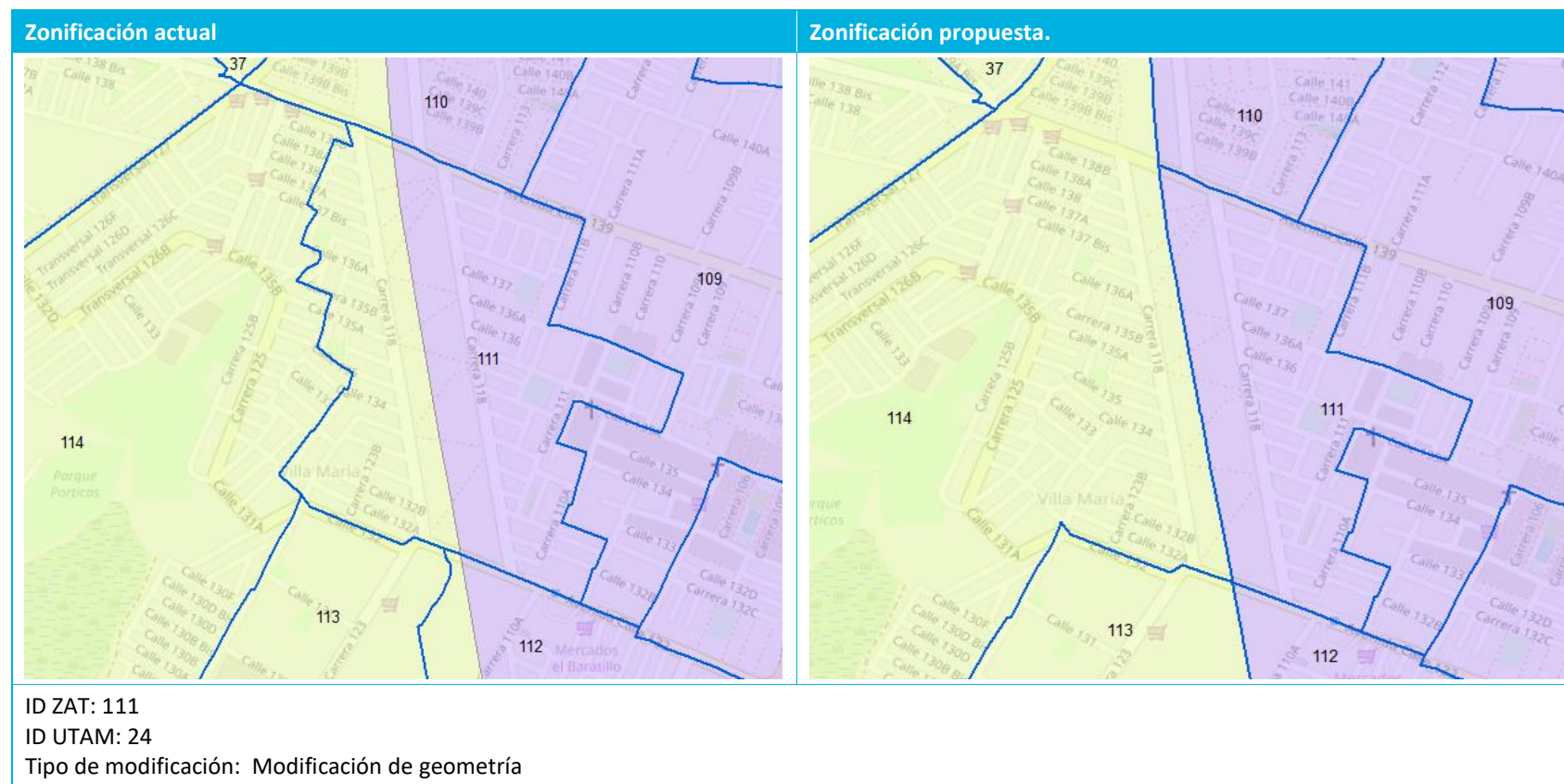


Tipo de modificación: Modificación de límites.

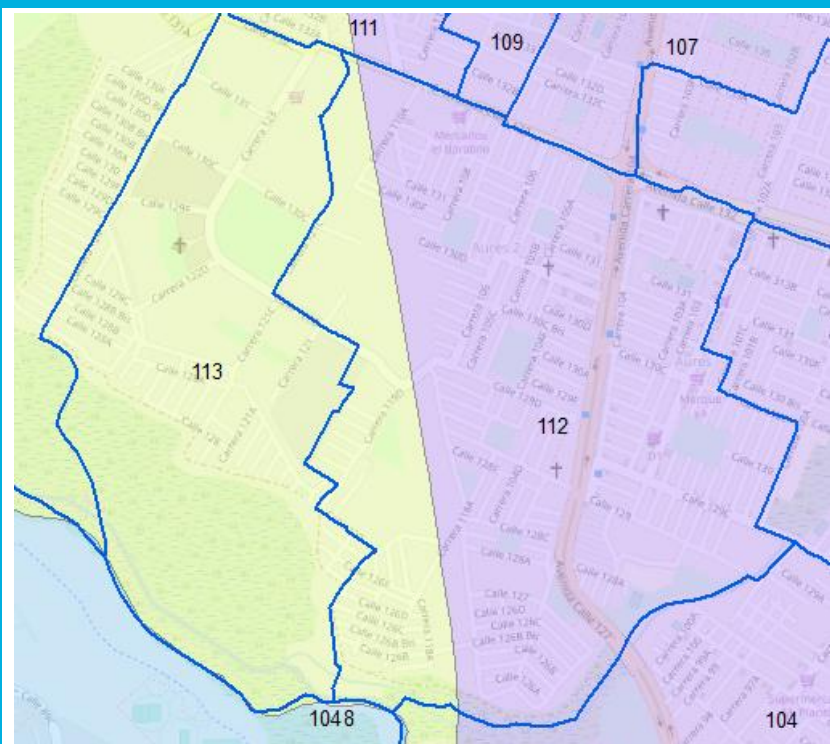
Zonificación propuesta.



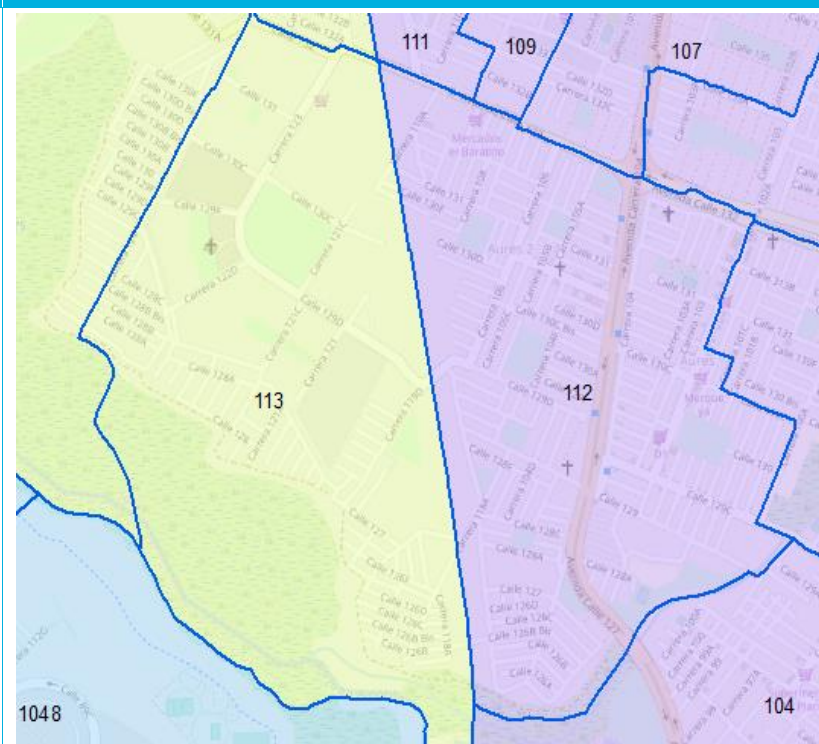
Tipo de modificación: Modificación de geometría.



Zonificación actual



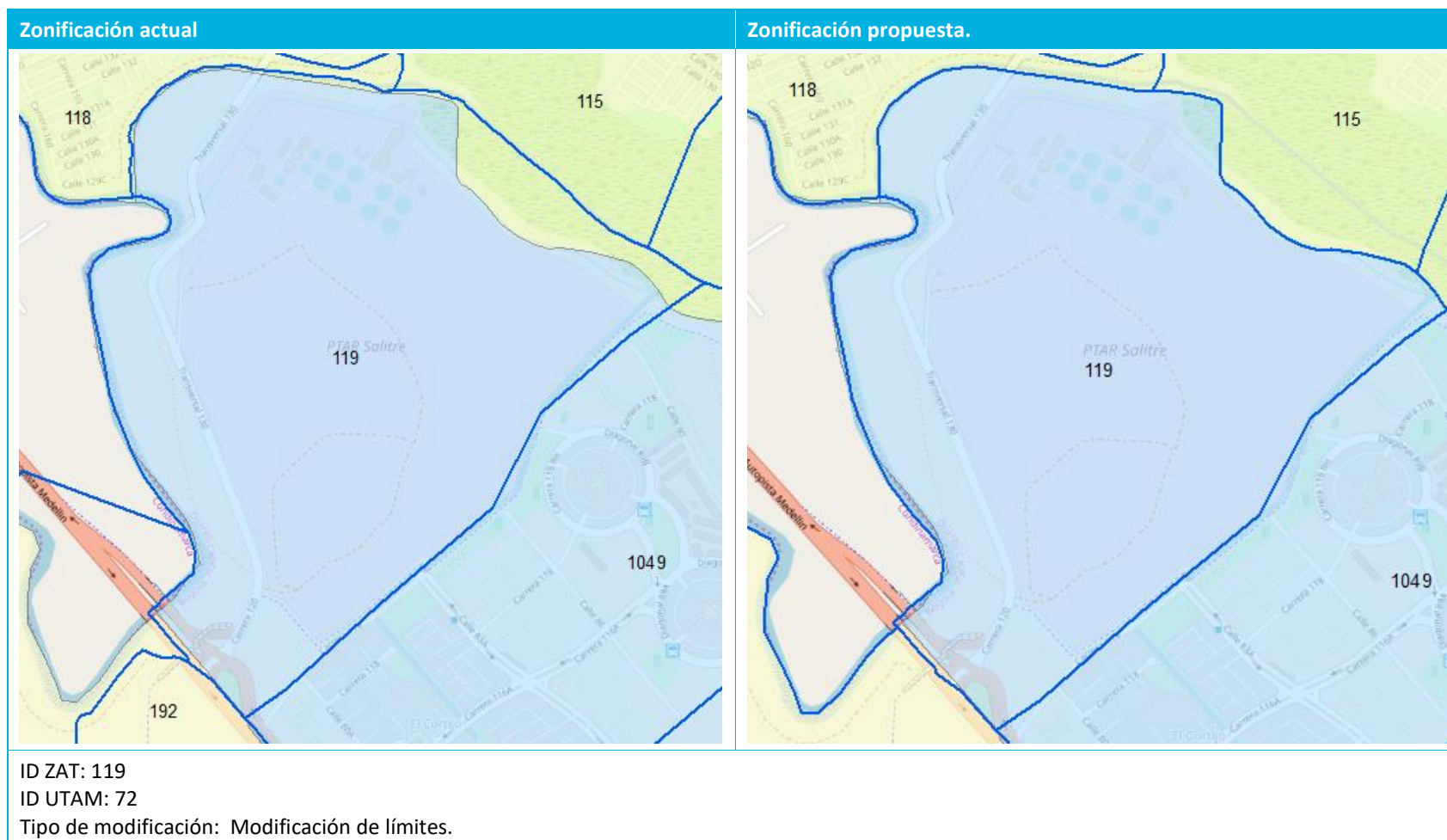
Zonificación propuesta.

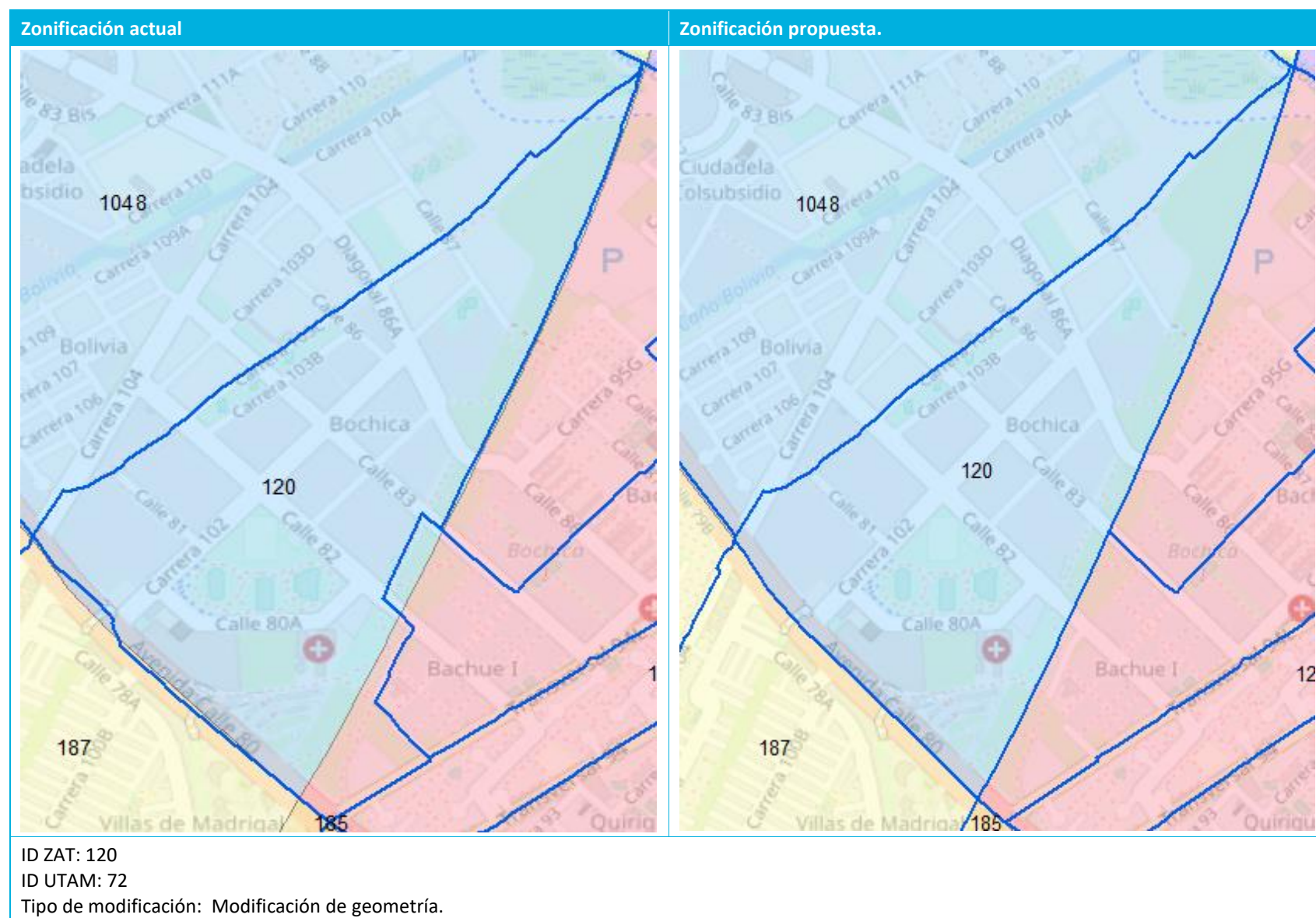


ID ZAT: 112

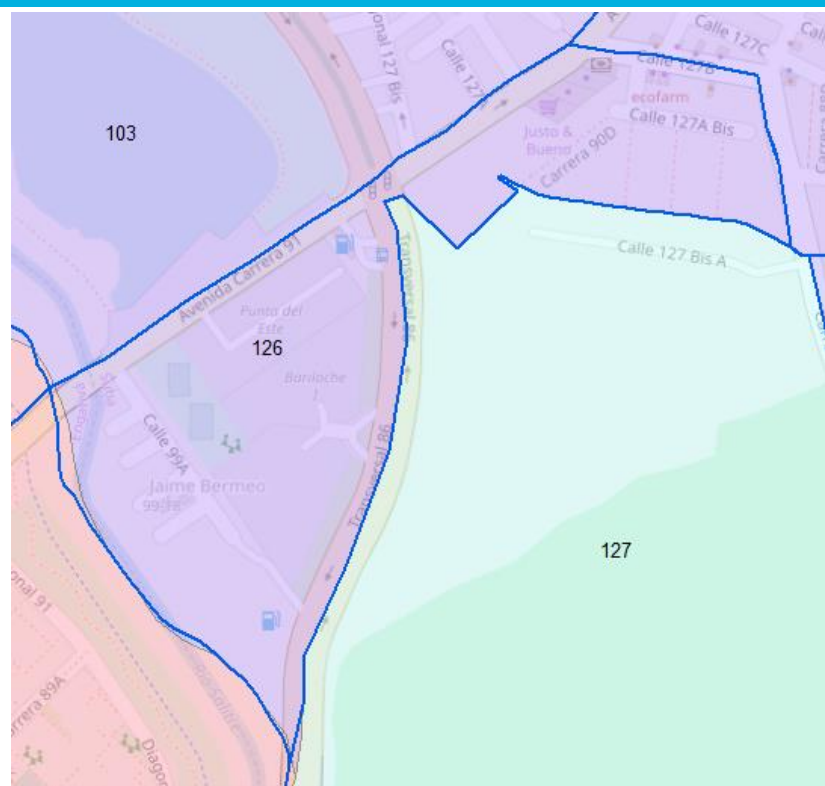
ID UTAM: 24

Tipo de modificación: Modificación de geometría.



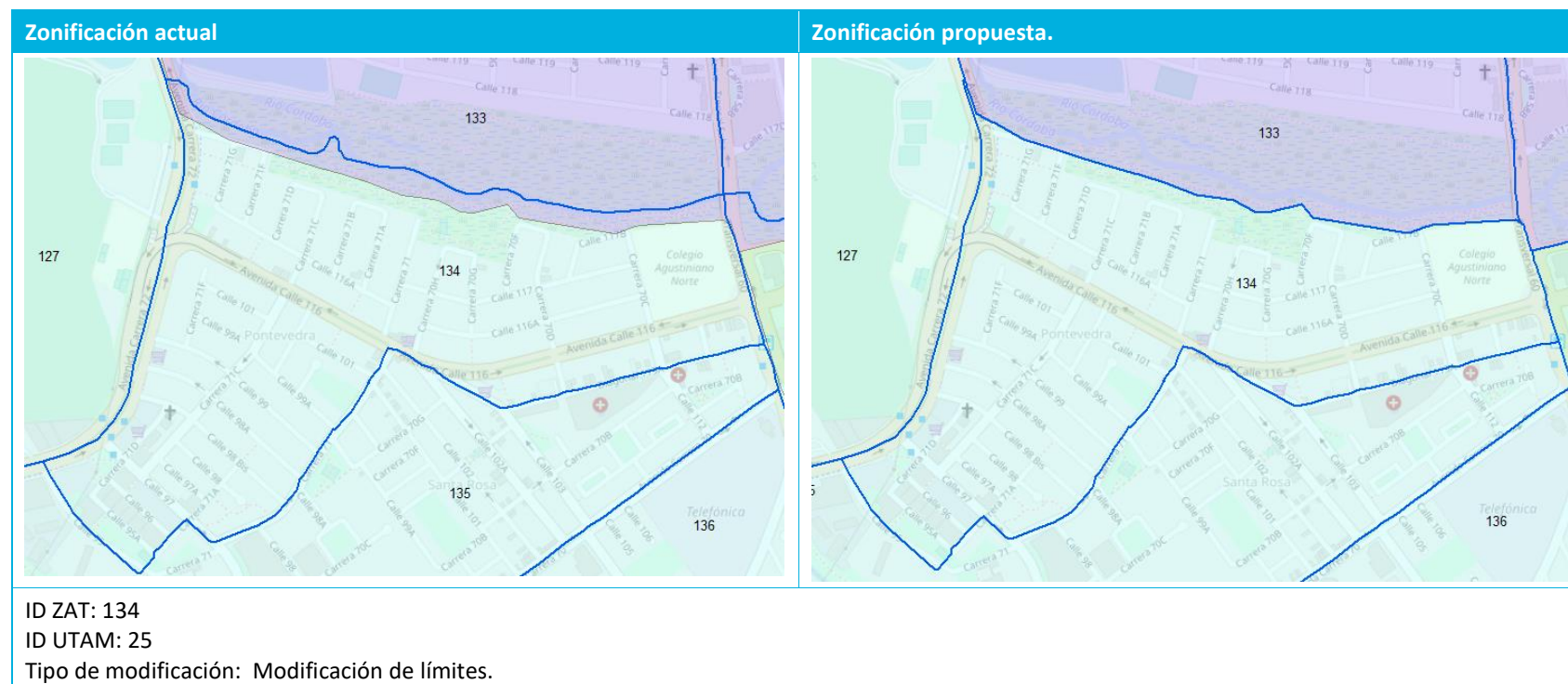


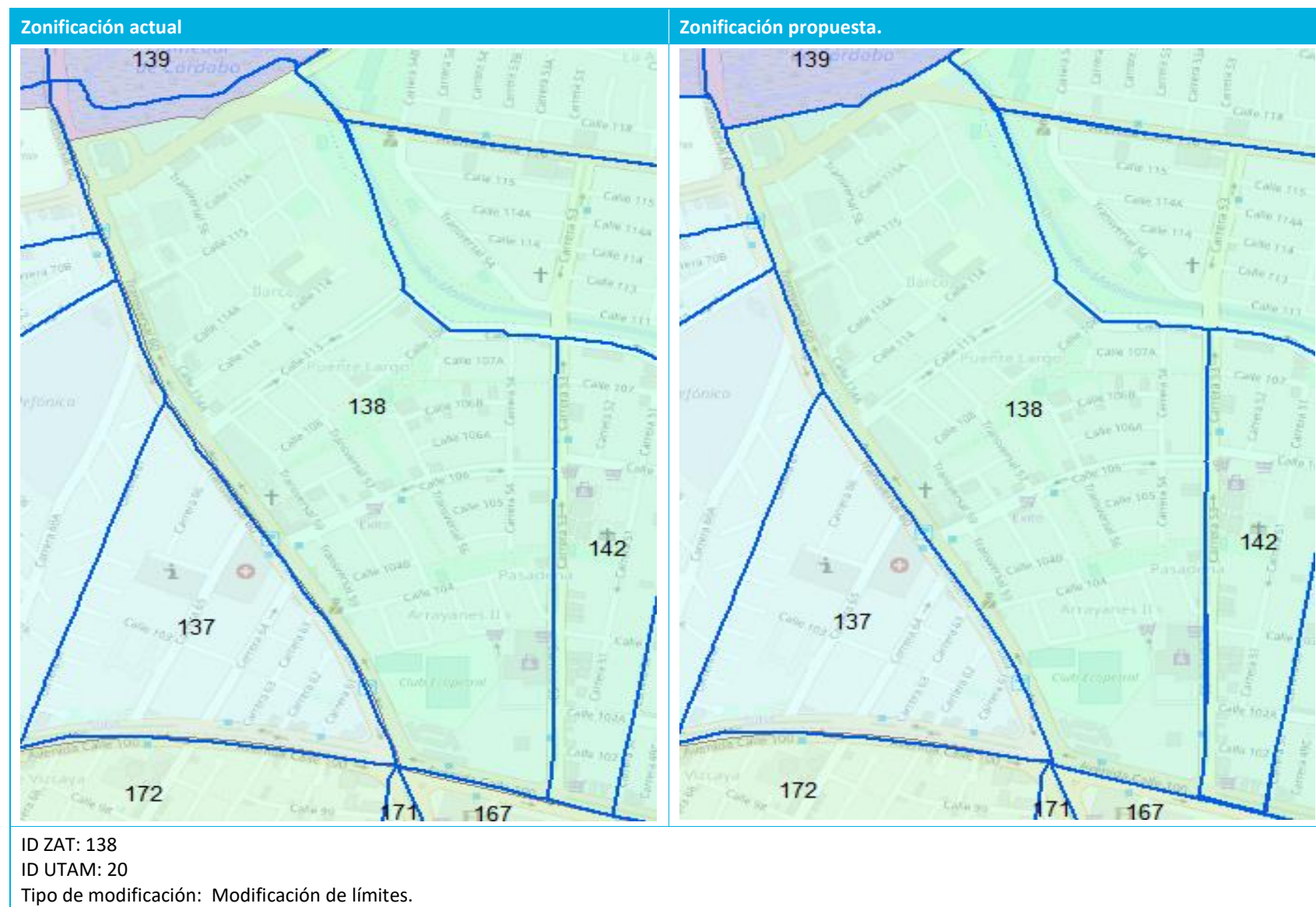
Zonificación propuesta.

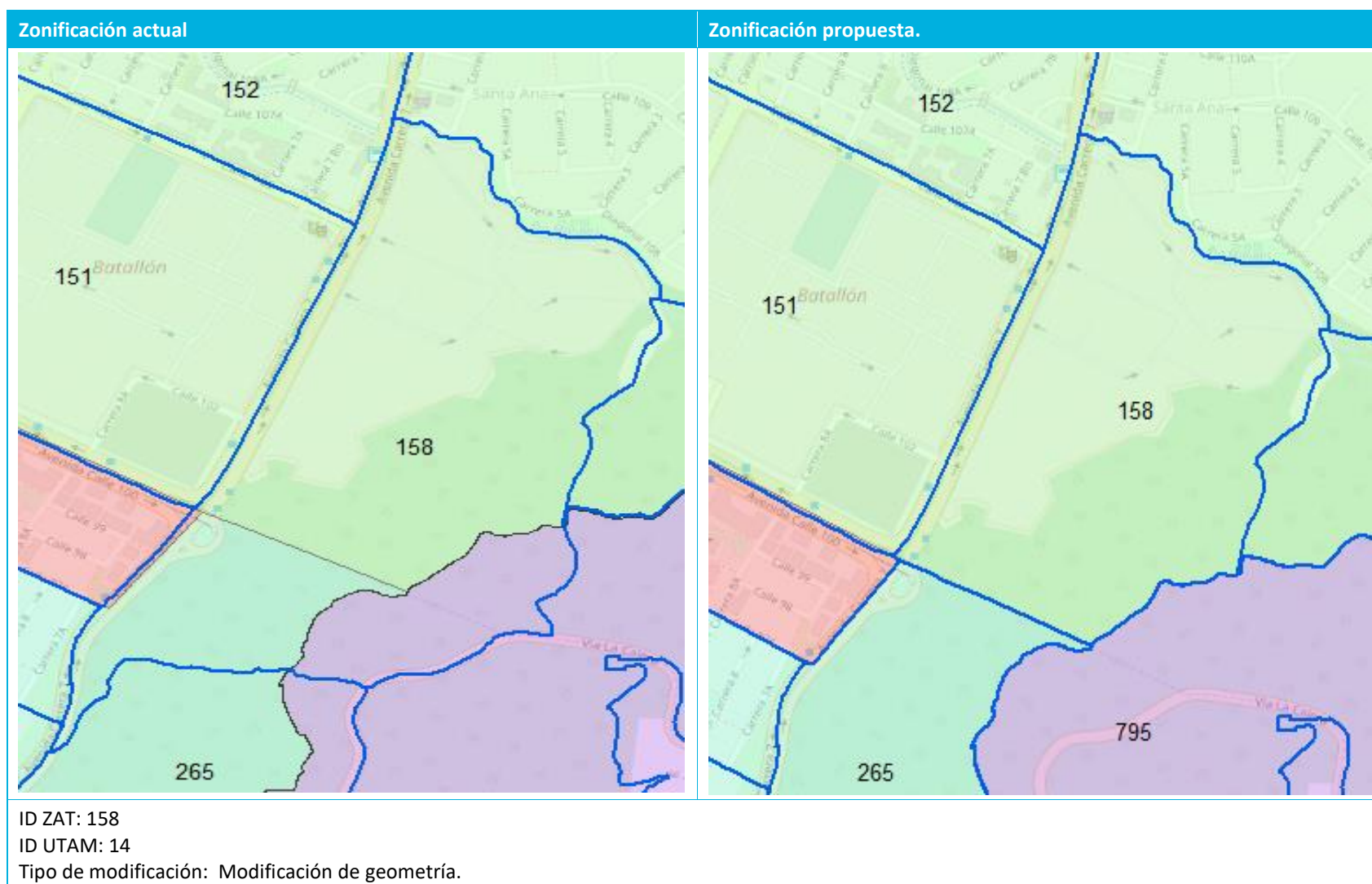


Tipo de modificación: Modificación de límites.

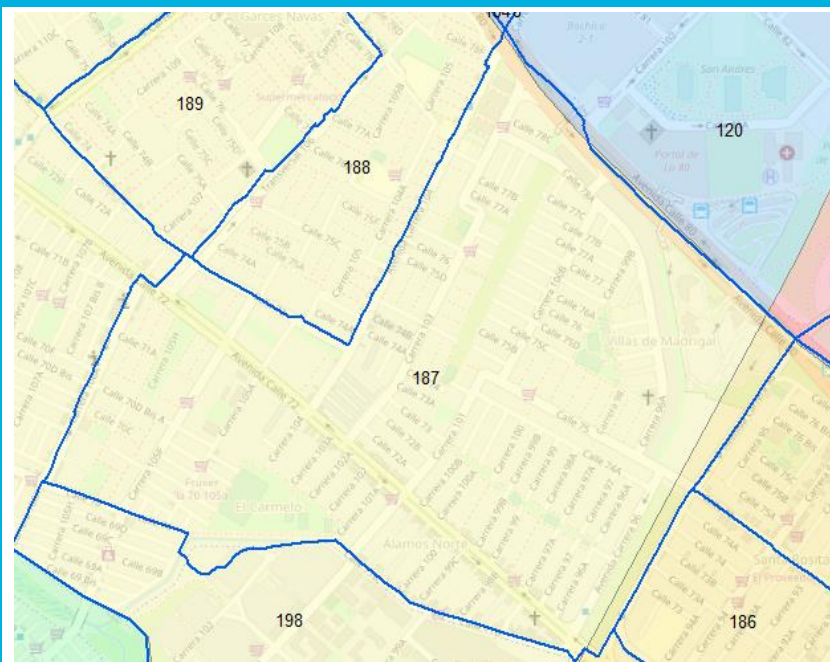
Zonificación actual	Zonificación propuesta.
<p>ID ZAT: 132 ID UTAM: 24 Tipo de modificación: Modificación de geometría.</p>	







Zonificación actual

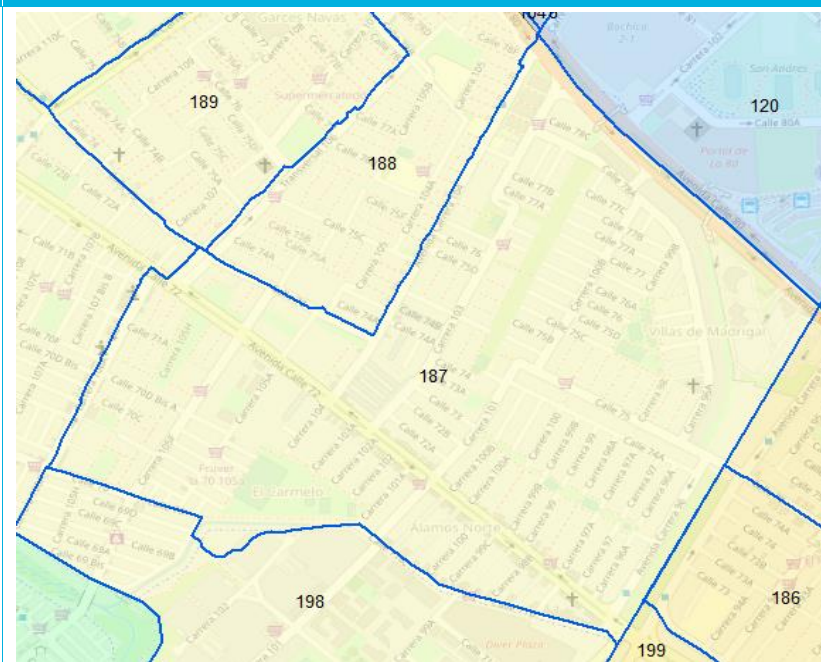


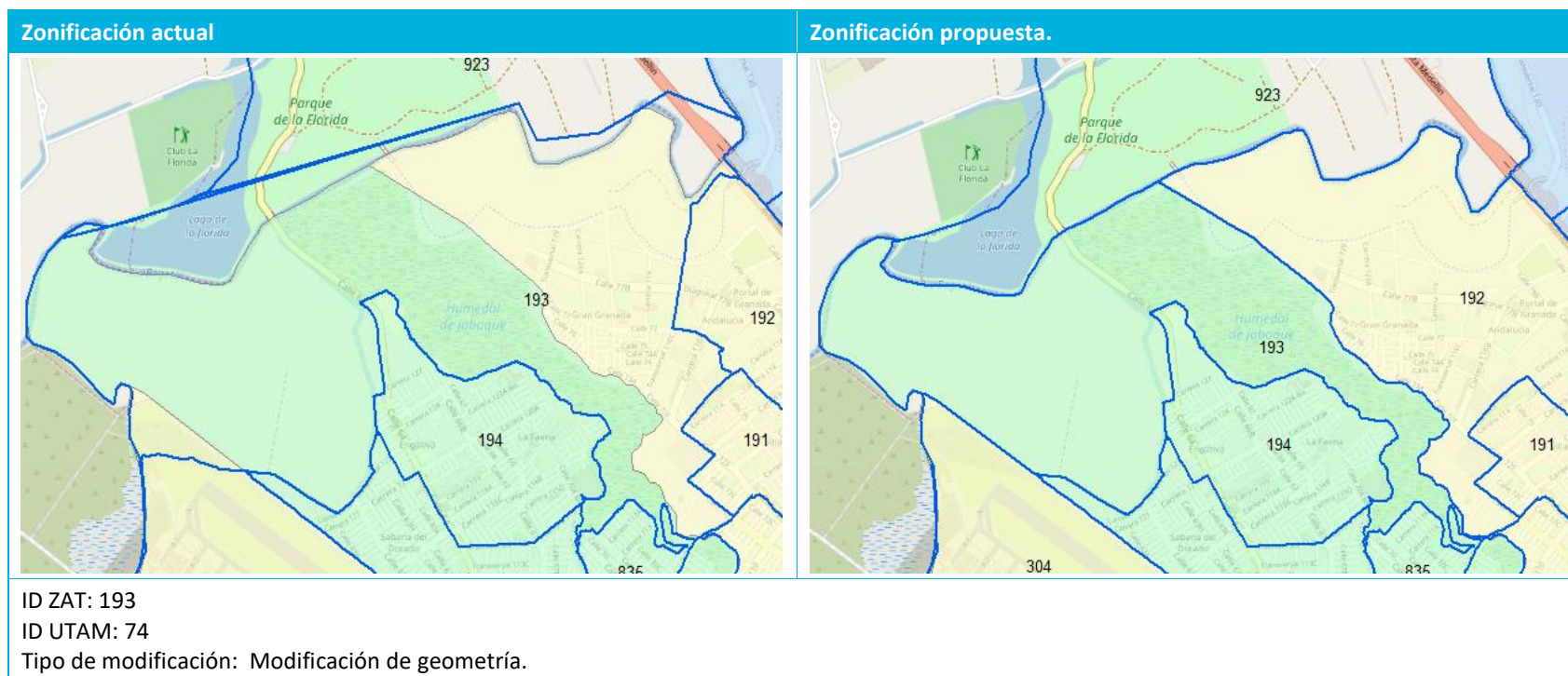
ID ZAT: 187

ID UTAM: 73

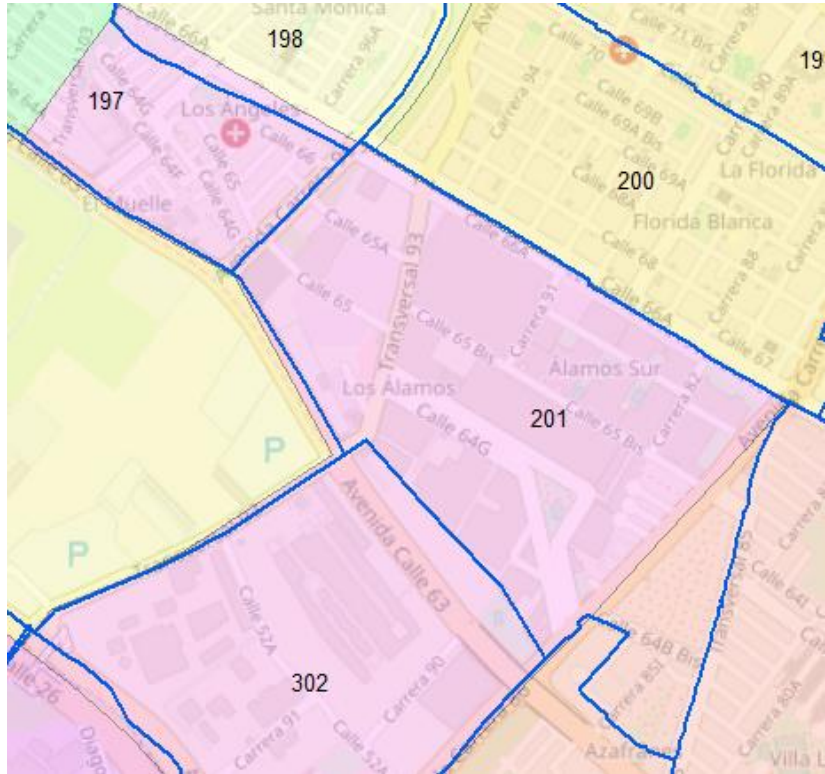
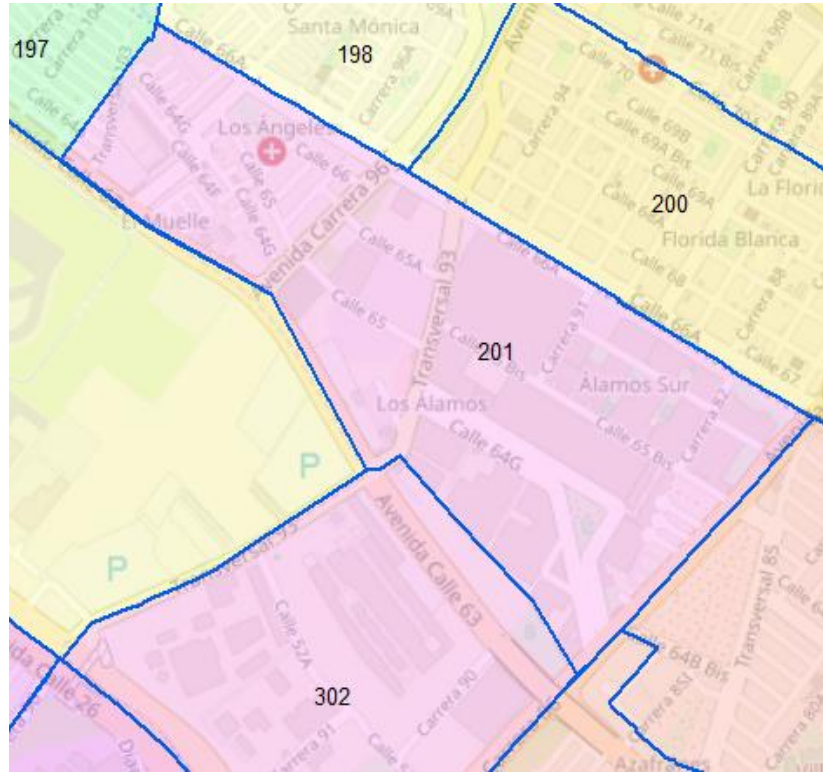
Tipo de modificación: Modificación de límites.

Zonificación propuesta.

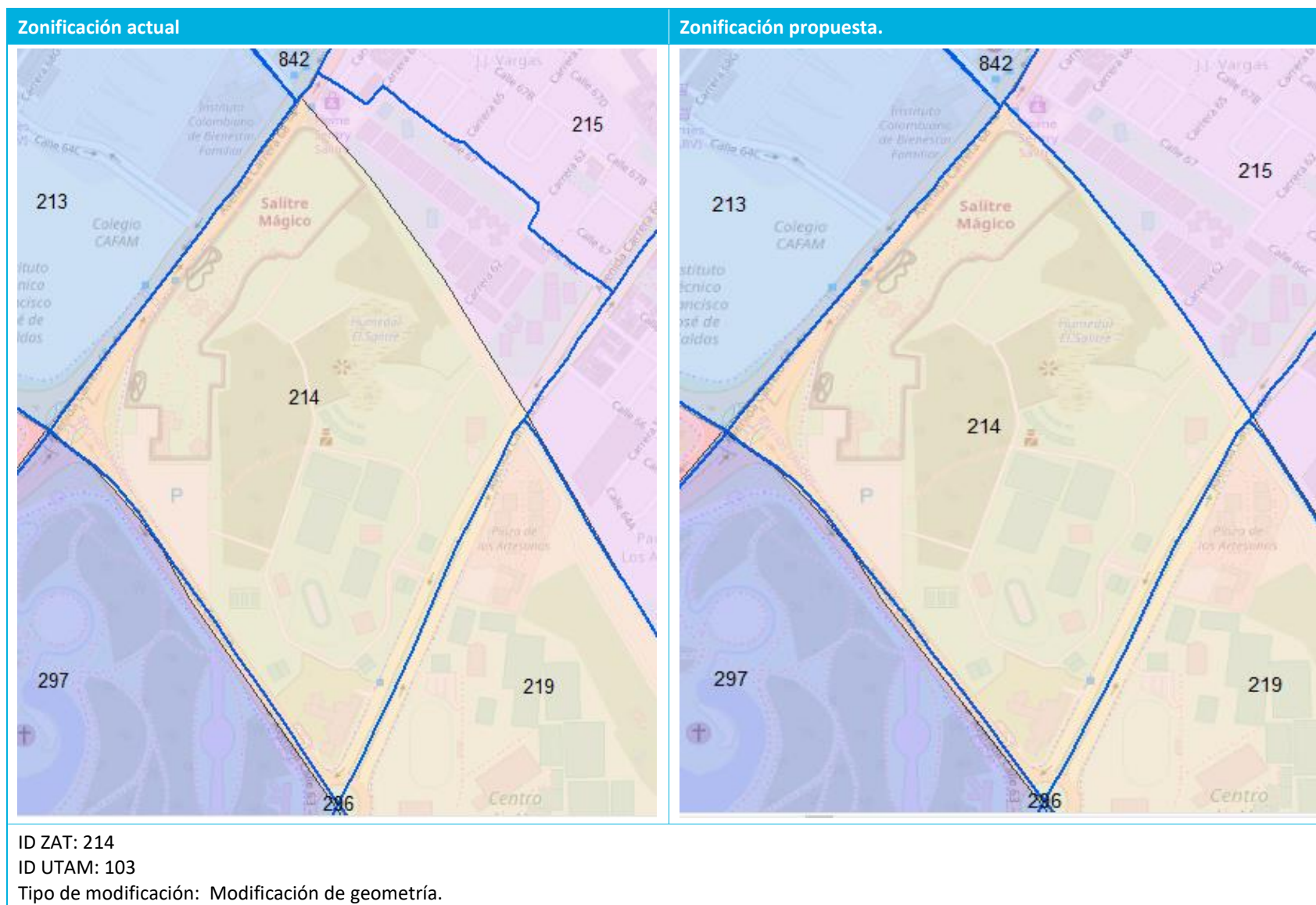


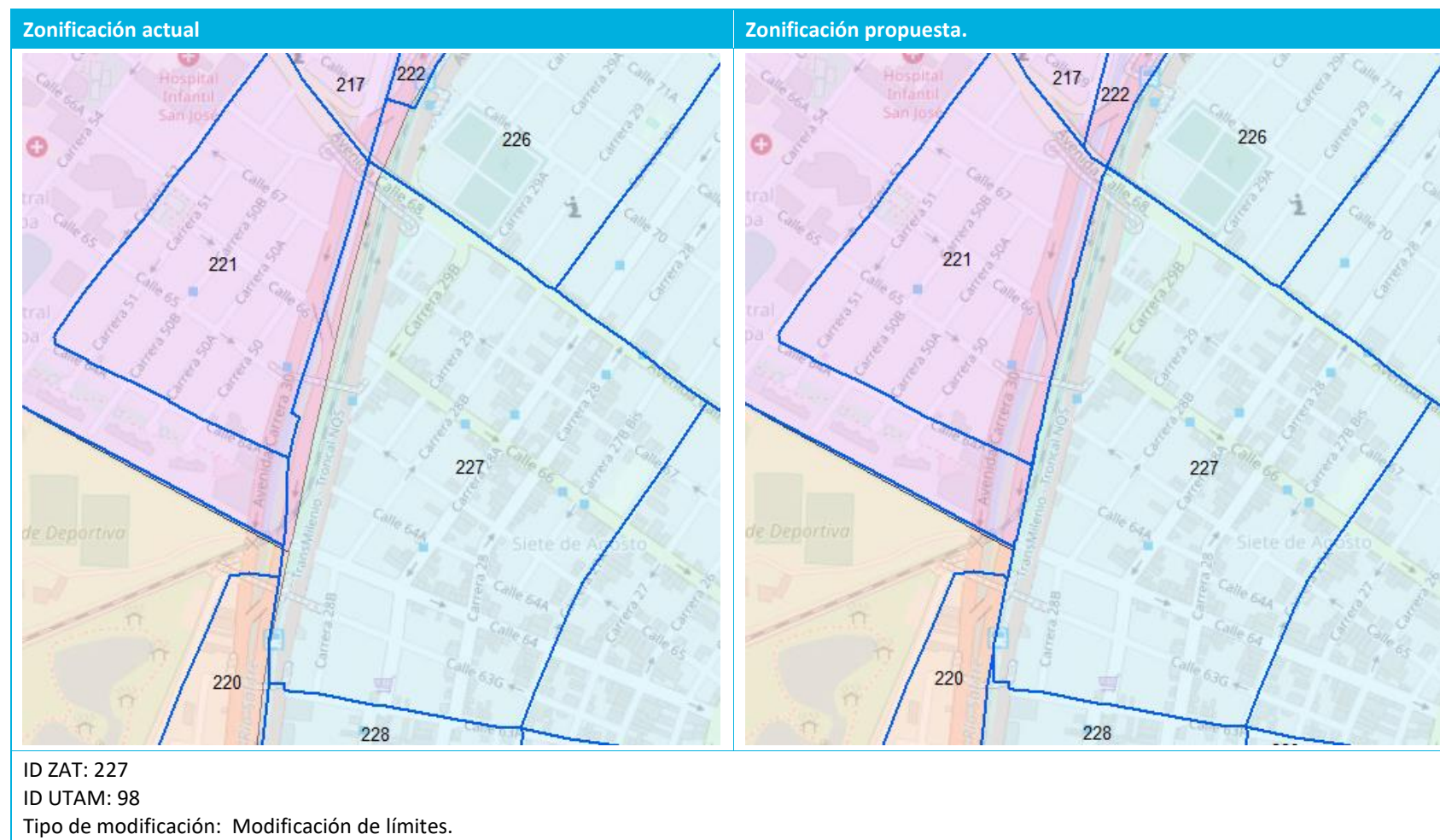


Zonificación actual	Zonificación propuesta.
<p>ID ZAT: 197</p> <p>ID UTAM: 74</p> <p>Tipo de modificación: Modificación de geometría.</p>	

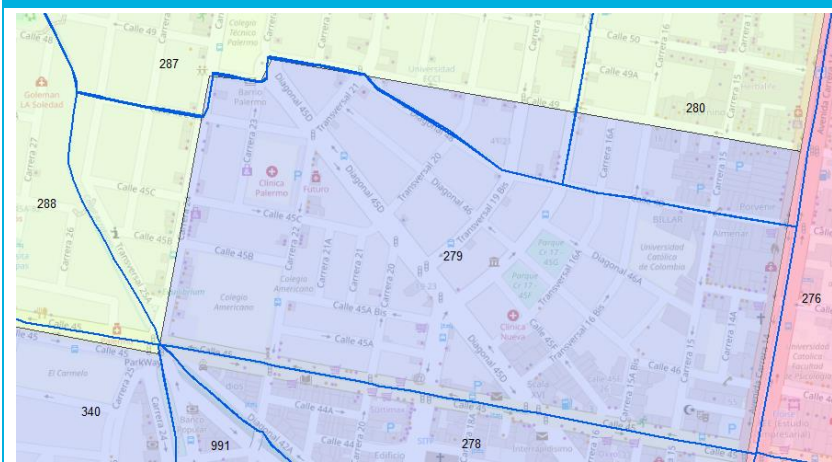
Zonificación actual	Zonificación propuesta.
	
<p>ID ZAT: 201 ID UTAM: 116 Tipo de modificación: Modificación de geometría.</p>	

Zonificación actual	Zonificación propuesta.
	
<p>ID ZAT: 211 ID UTAM: 26 Tipo de modificación: Modificación de geometría.</p>	





Zonificación actual

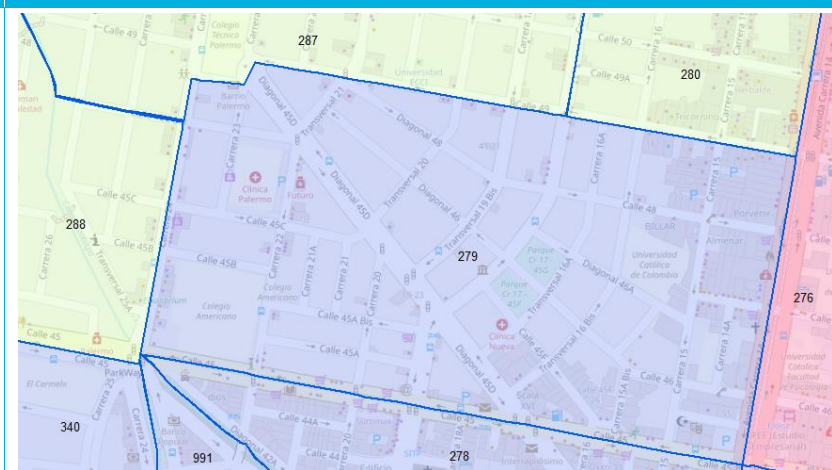


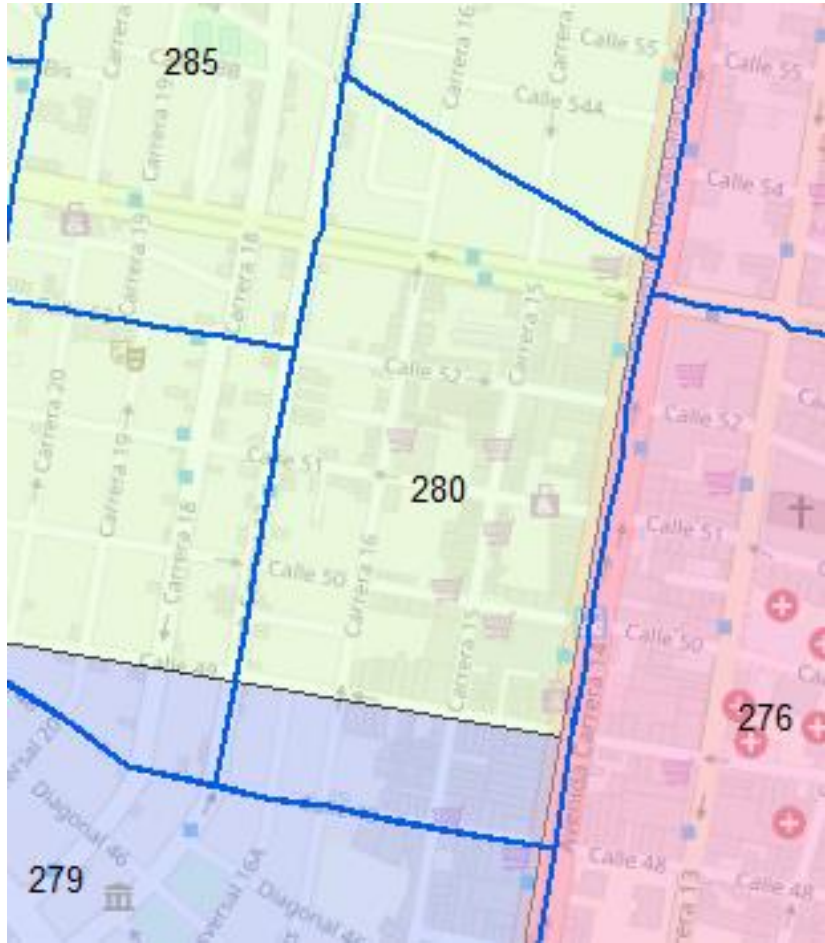
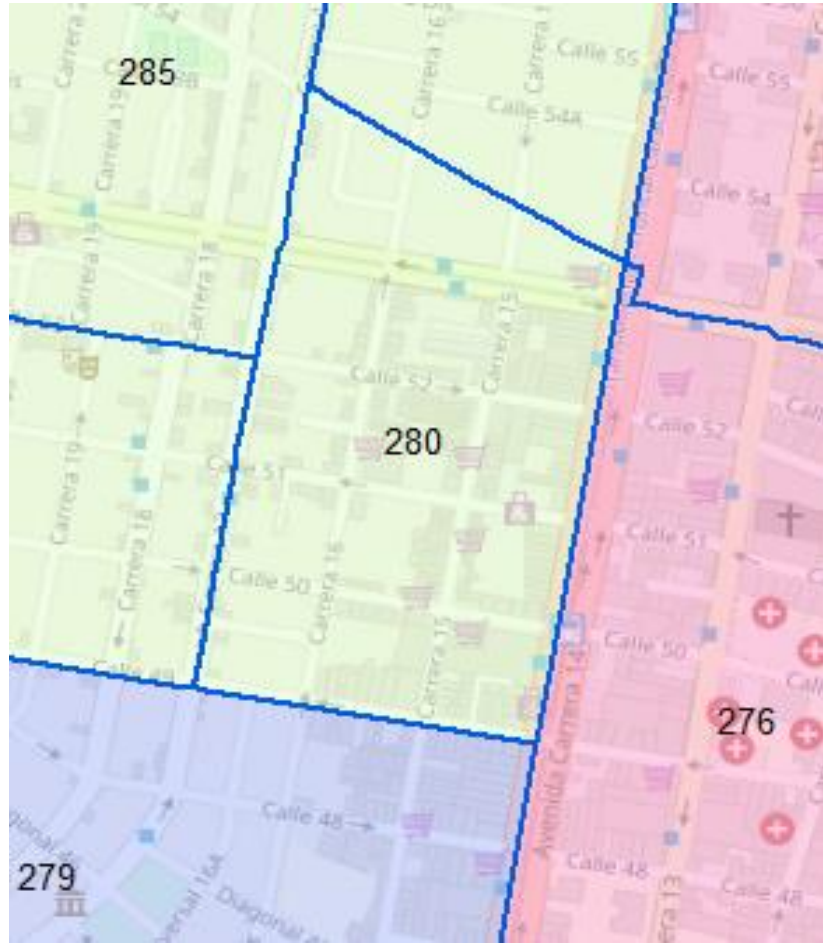
ID ZAT: 279

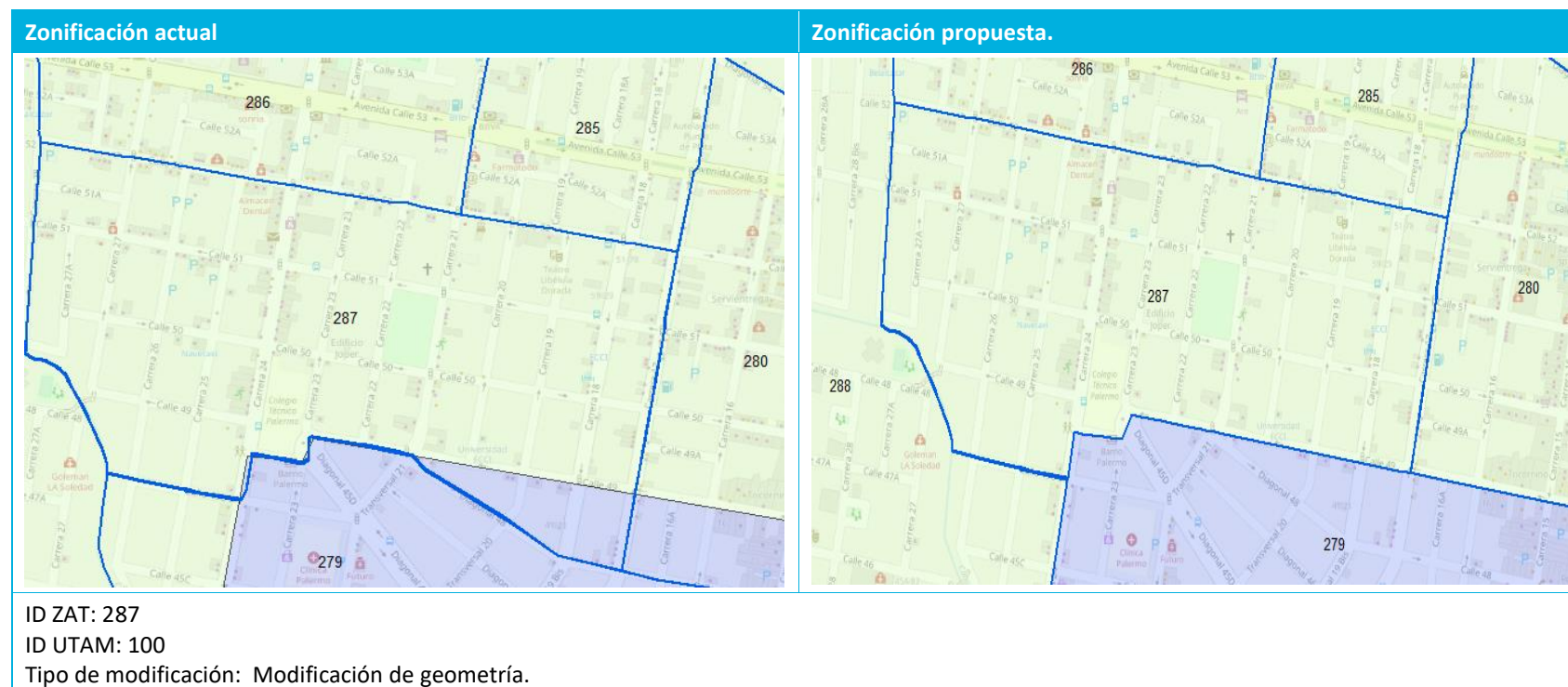
ID UTAM: 101

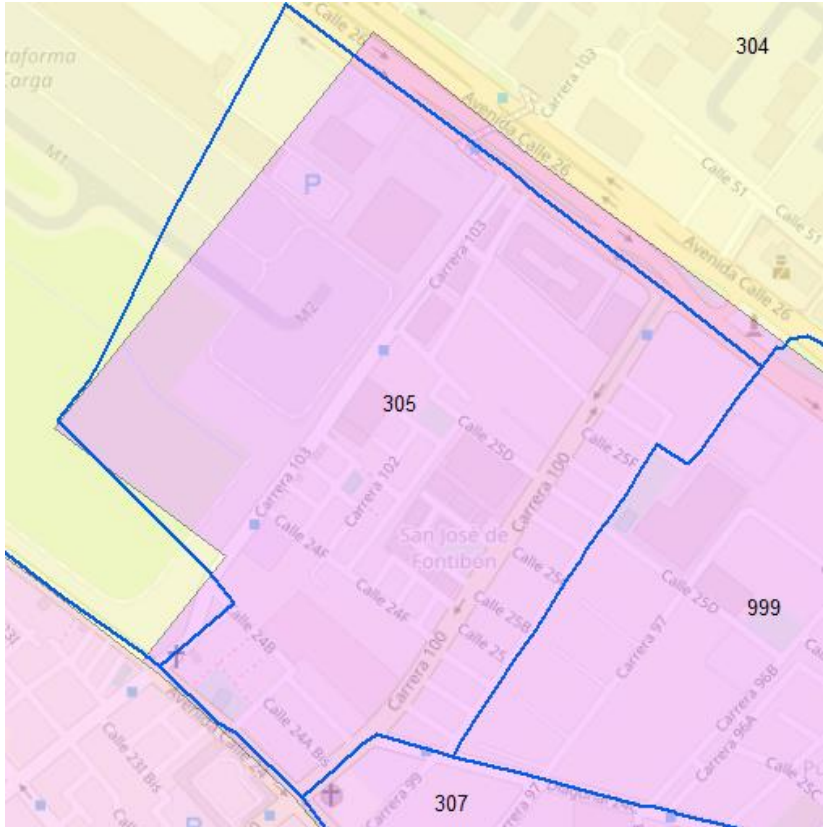
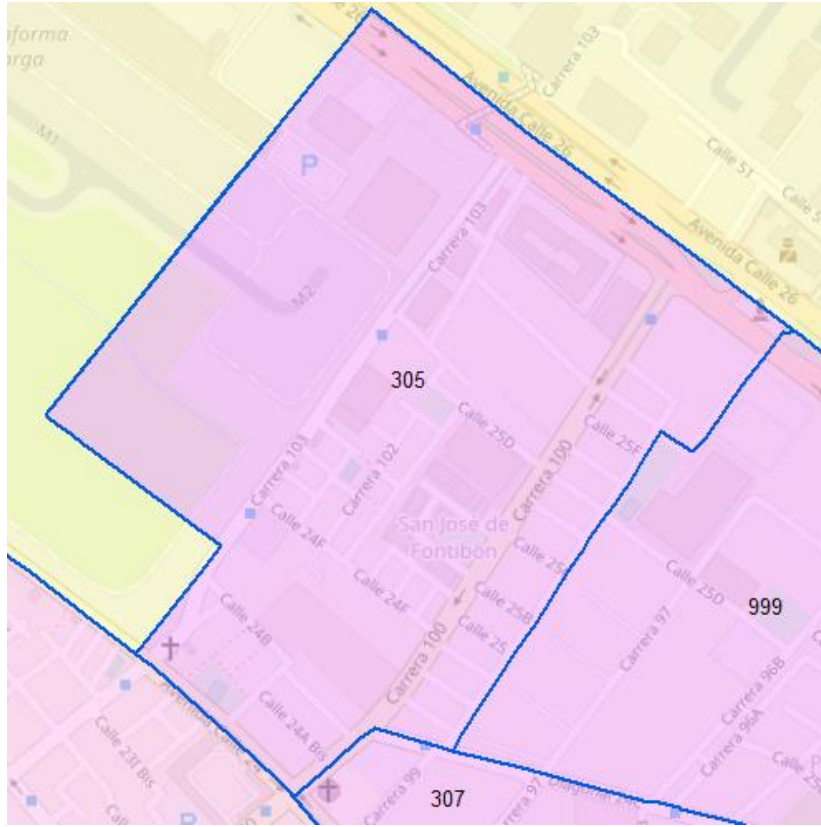
Tipo de modificación: Modificación de geometría.

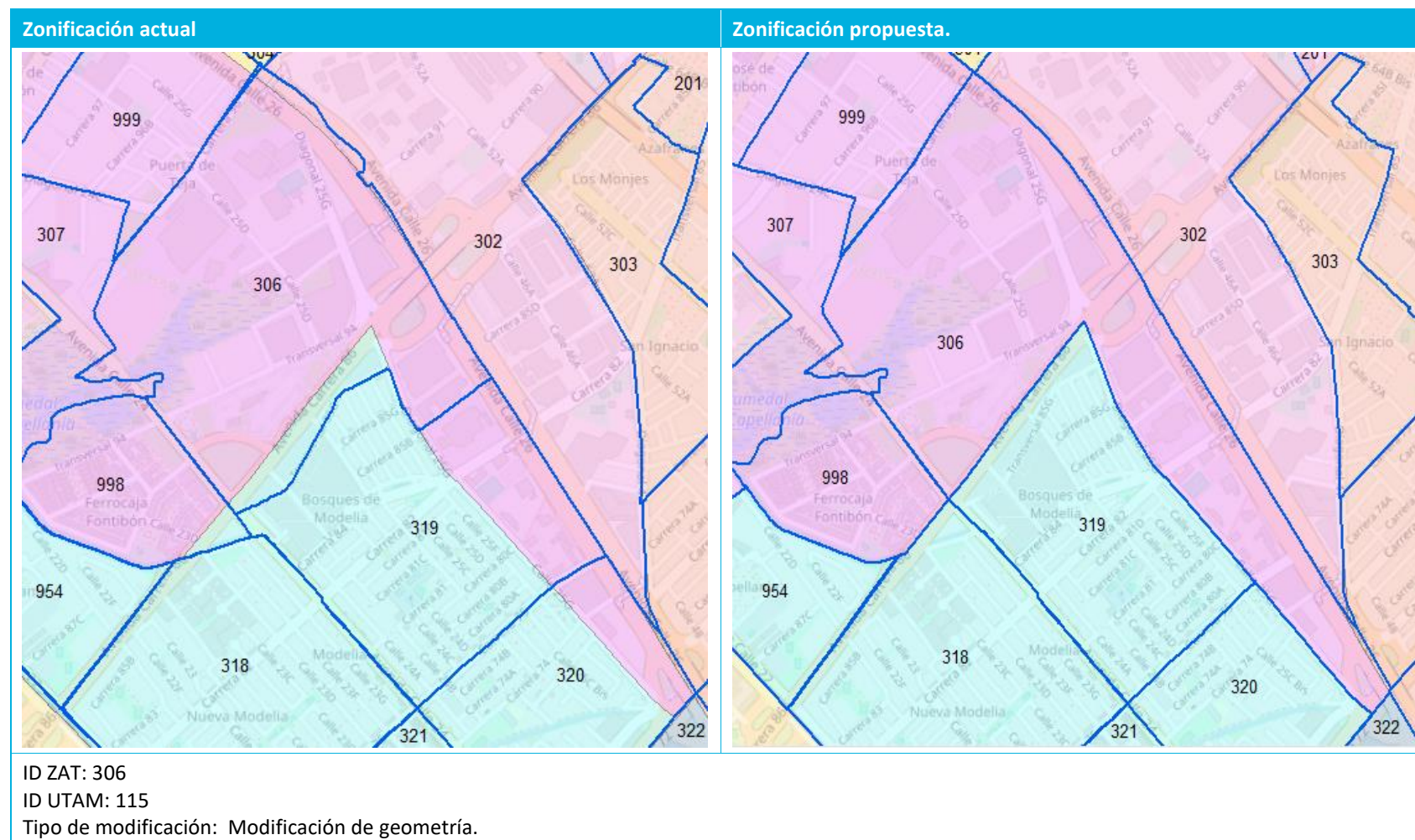
Zonificación propuesta.

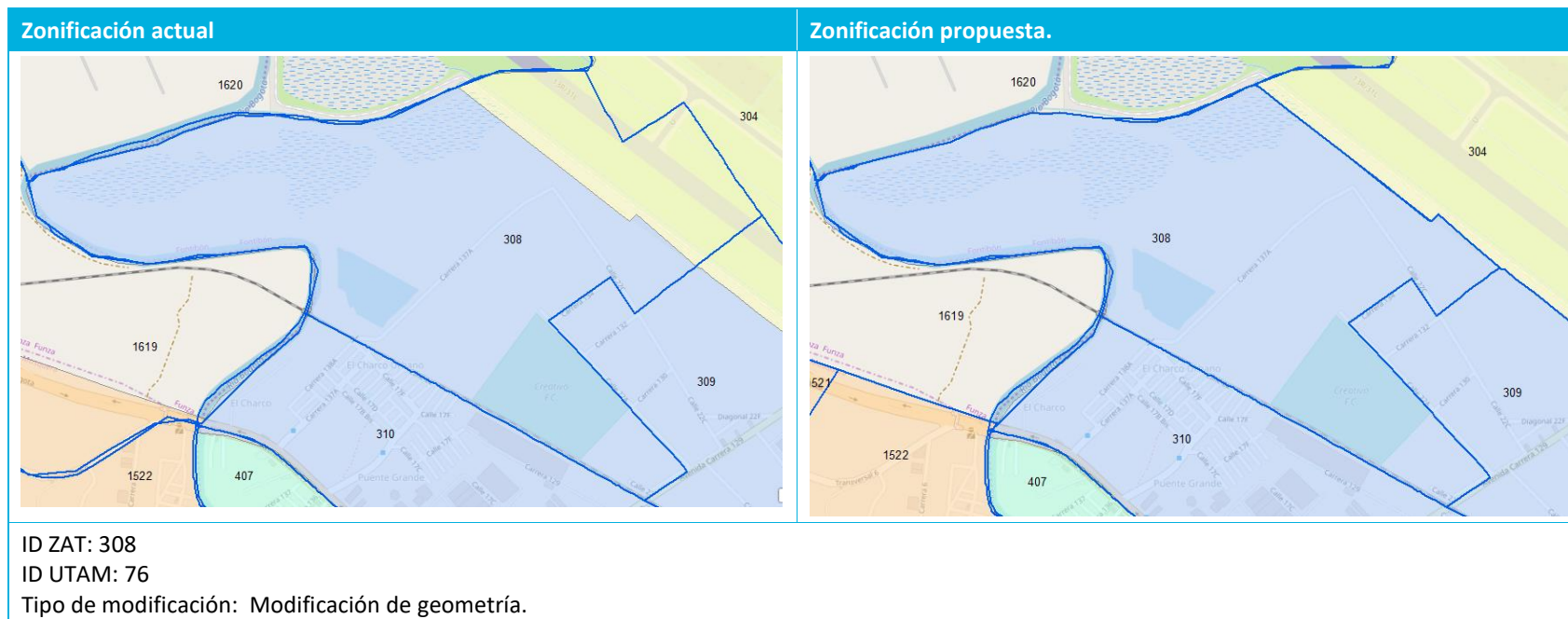


Zonificación actual	Zonificación propuesta.
	
<p>ID ZAT: 280 ID UTAM: 100 Tipo de modificación: Modificación de límites.</p>	

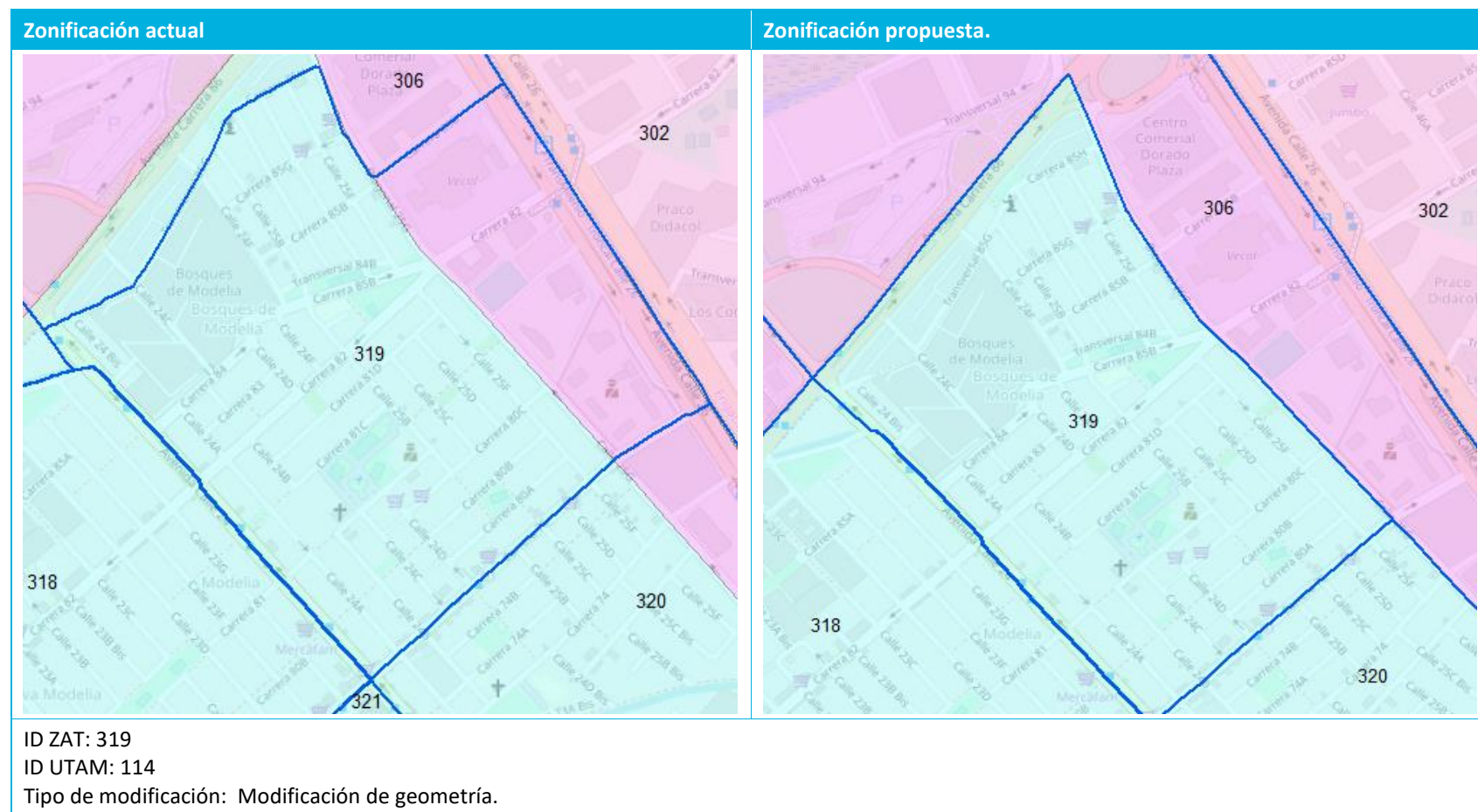


Zonificación actual	Zonificación propuesta.
	
<p>ID ZAT: 305 ID UTAM: 115 Tipo de modificación: Modificación de límites</p>	

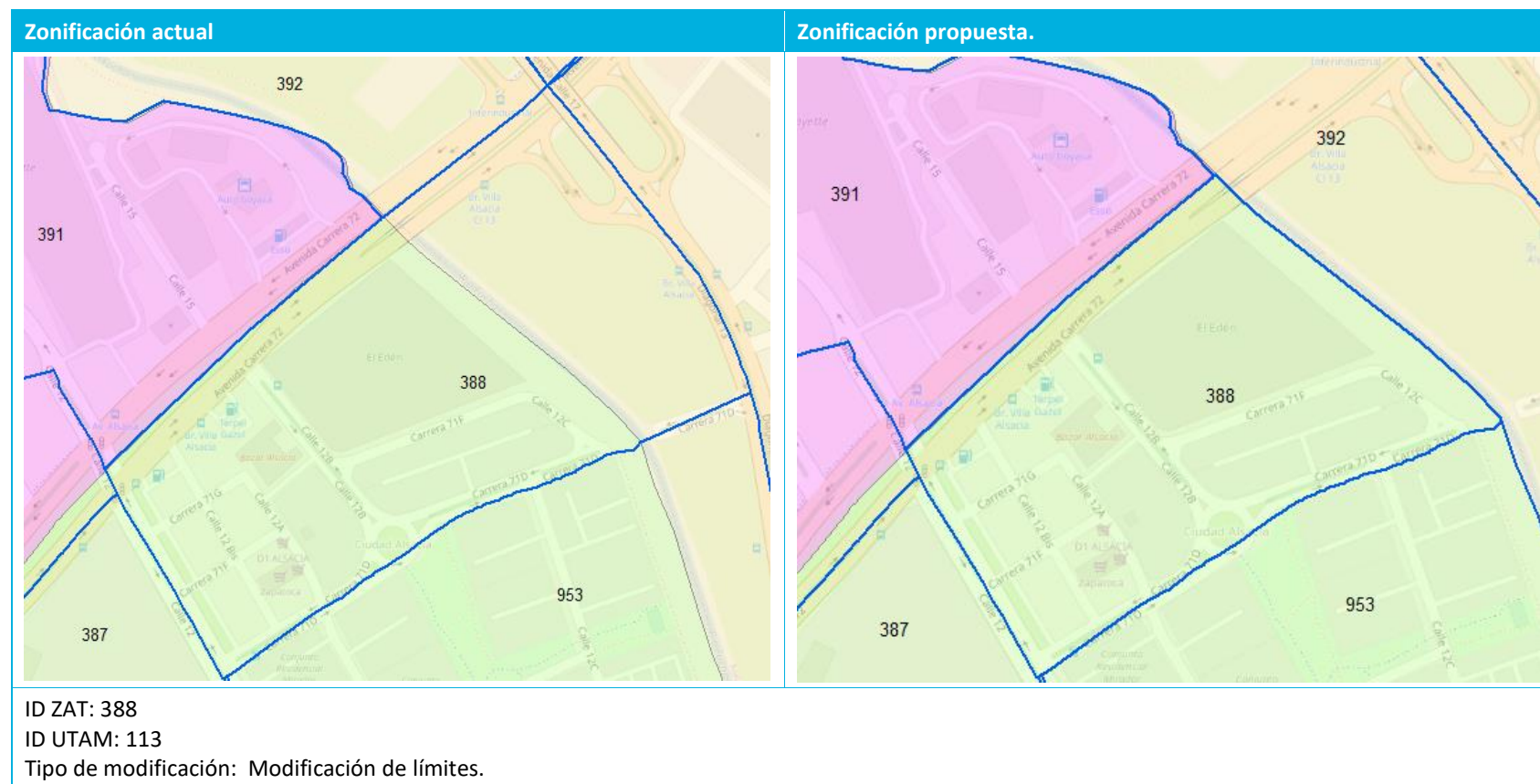




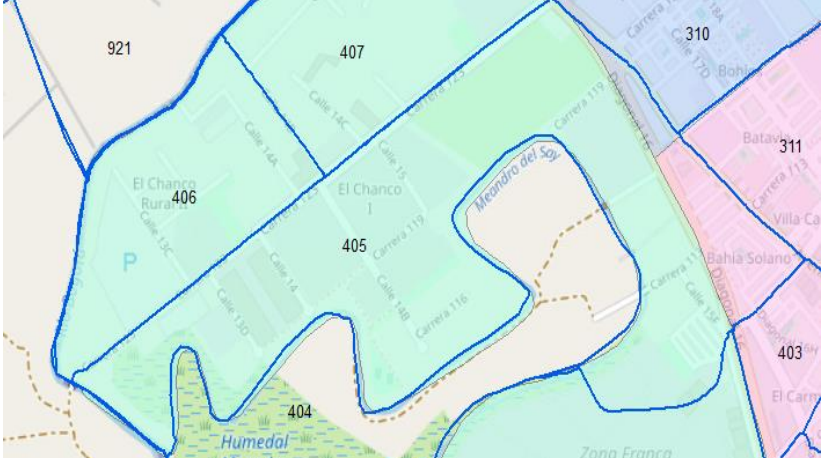
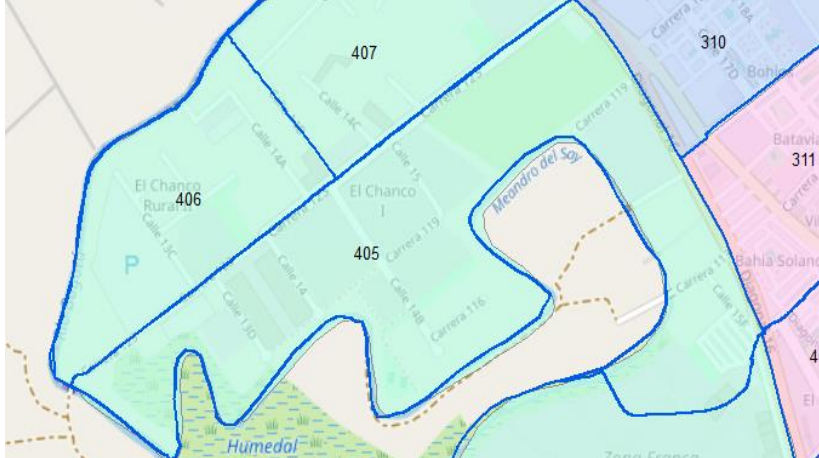
Zonificación actual	Zonificación propuesta.
<p>ID ZAT: 309 ID UTAM: 76 Tipo de modificación: Modificación de geometría.</p>	

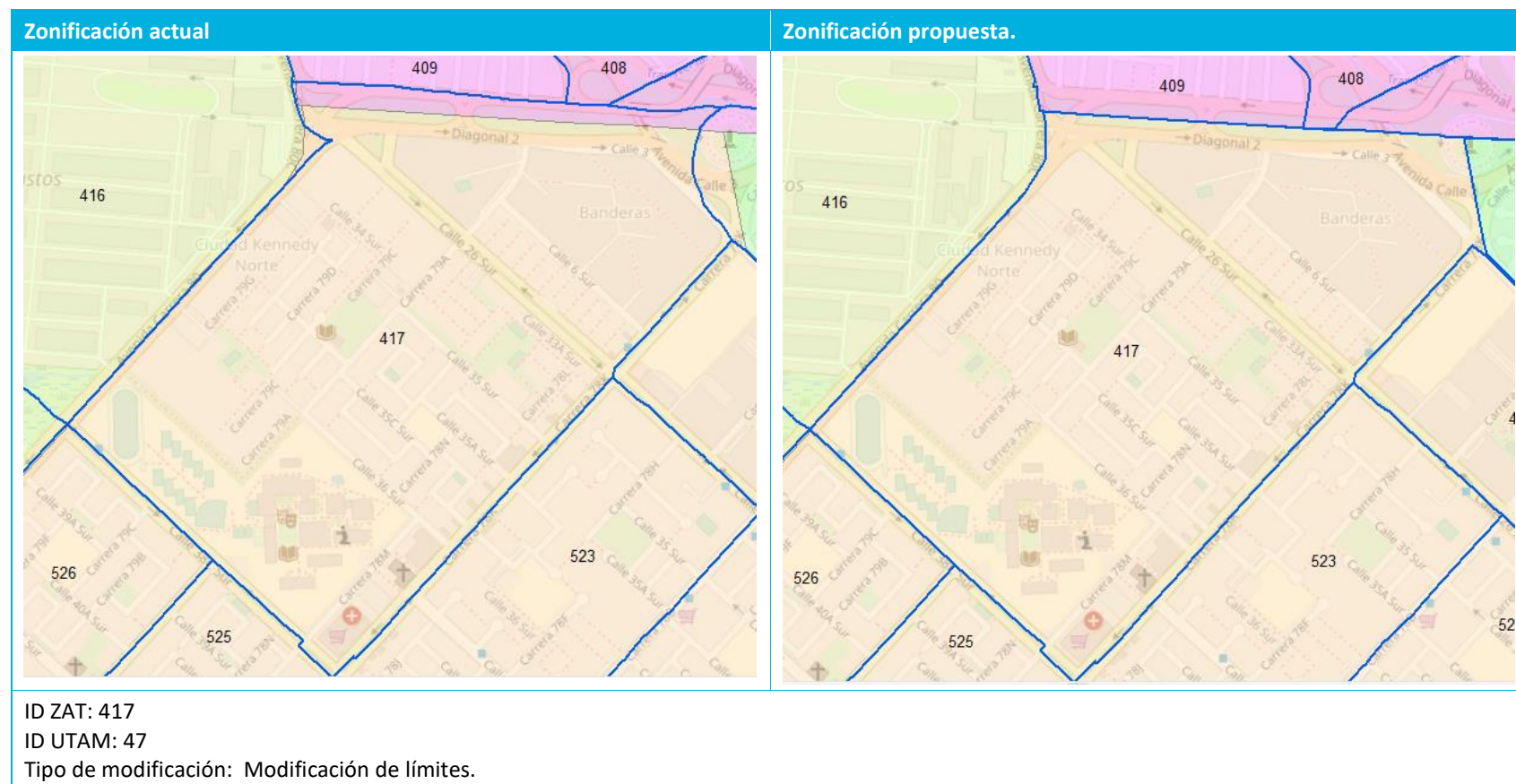


Zonificación actual	Zonificación propuesta.
<p>ID ZAT: 320 ID UTAM: 114 Tipo de modificación: Modificación de límites.</p>	

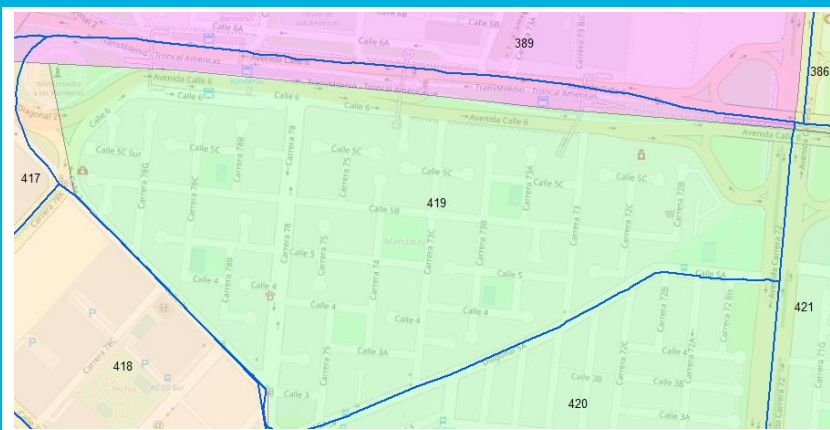


Zonificación actual	Zonificación propuesta.
<p>ID ZAT: 393 ID UTAM: 78 Tipo de modificación: Modificación de límites.</p>	

Zonificación actual	Zonificación propuesta.
	
<p>ID ZAT: 405 ID UTAM: 77 Tipo de modificación: Modificación de límites.</p>	



Zonificación actual

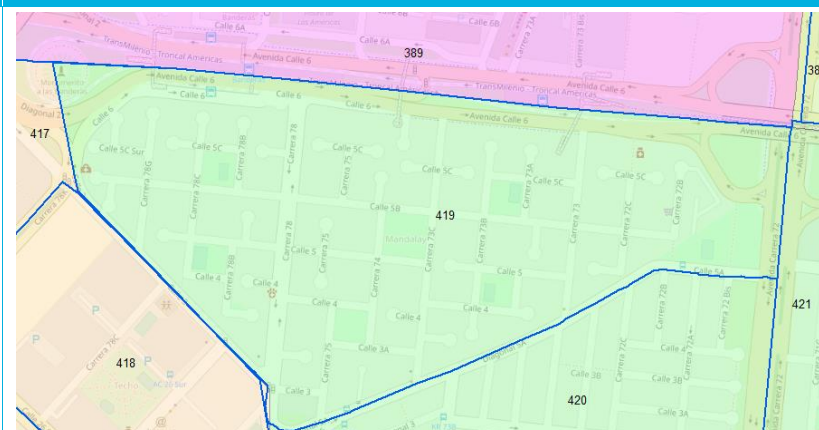


ID ZAT: 419

ID UTAM: 44

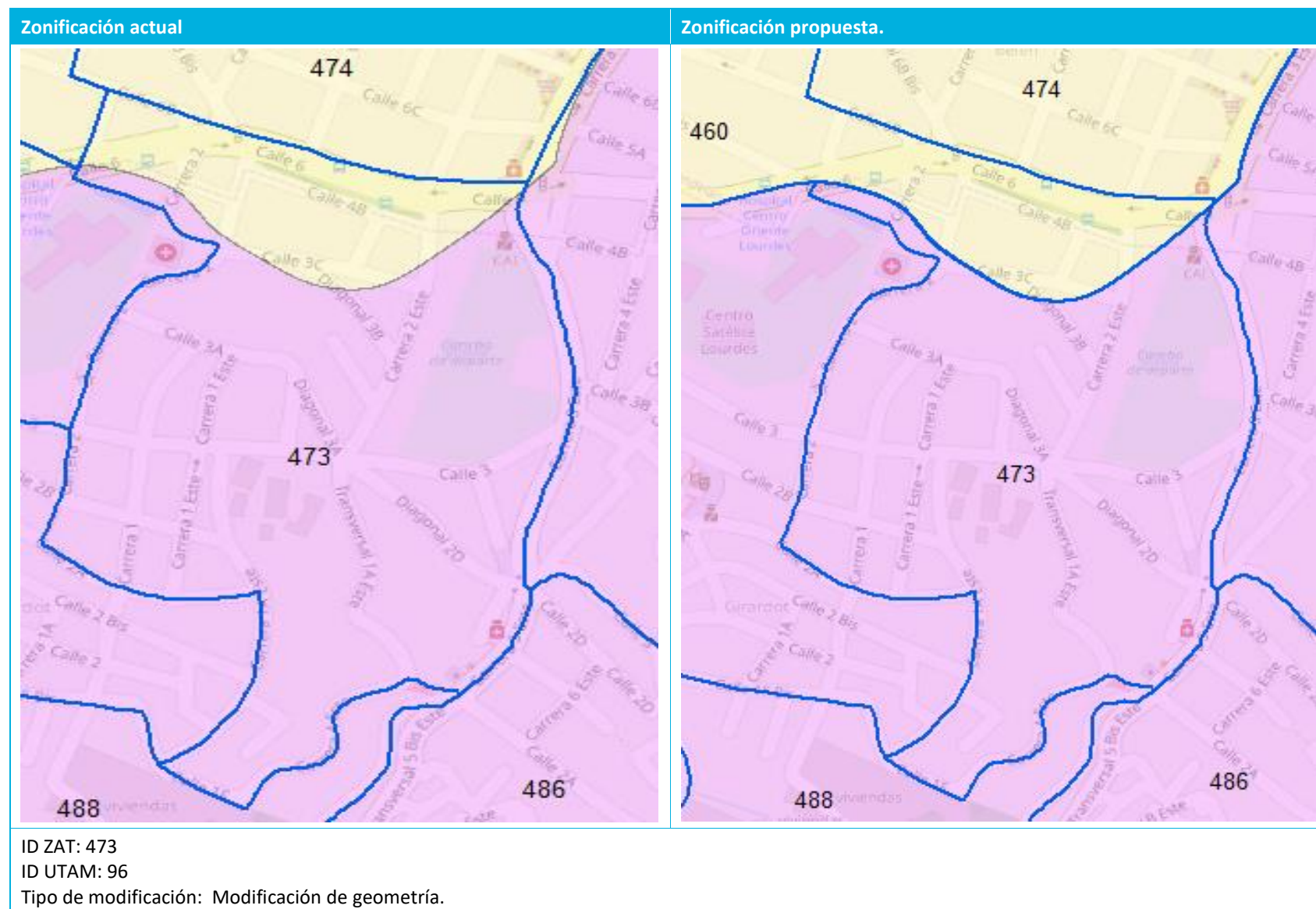
Tipo de modificación: Modificación de límites.

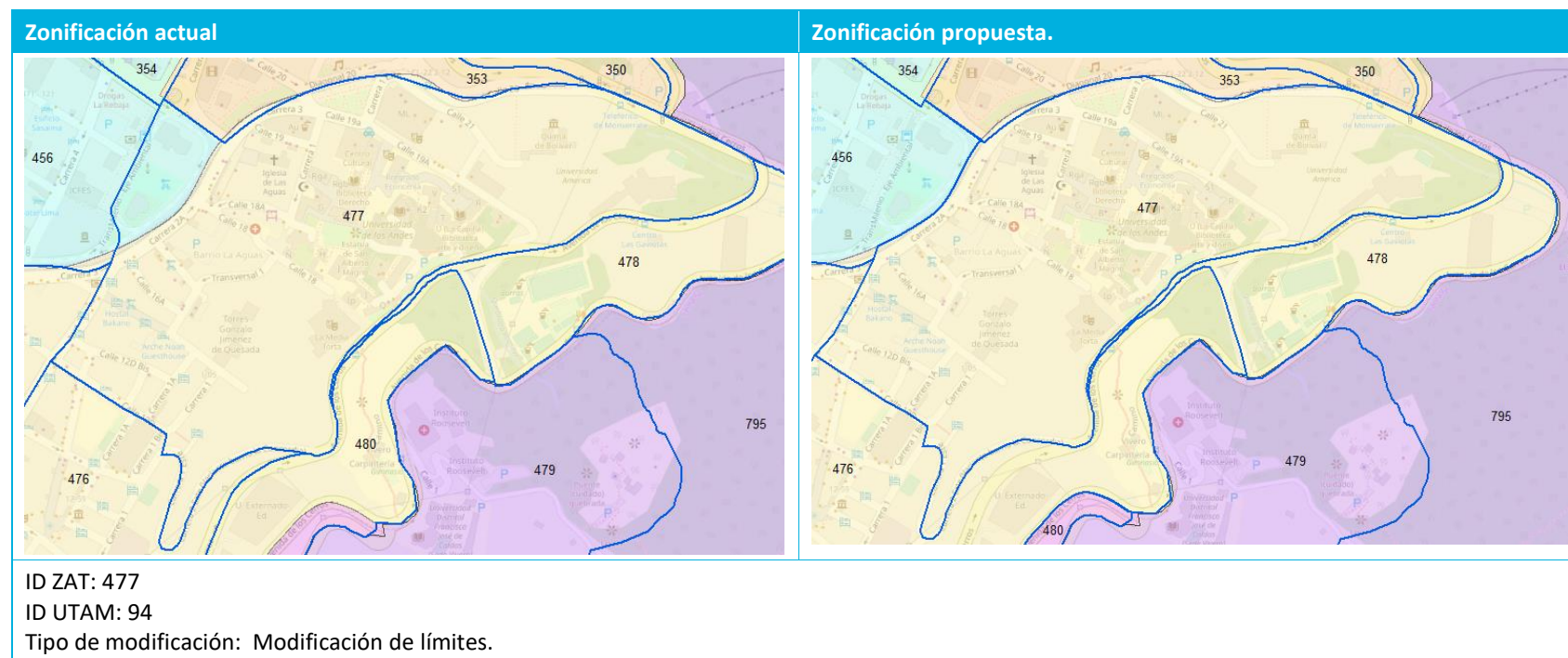
Zonificación propuesta.

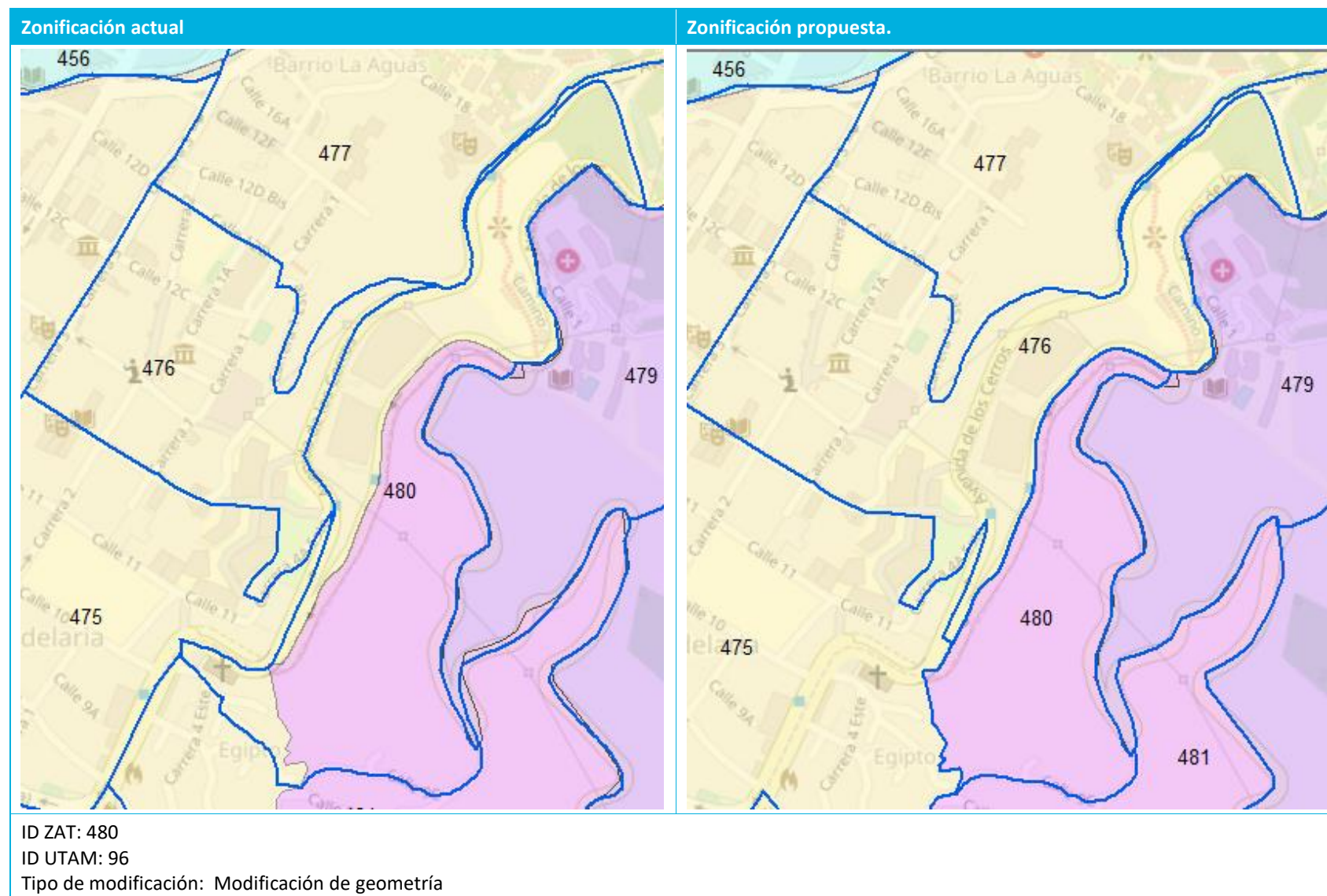


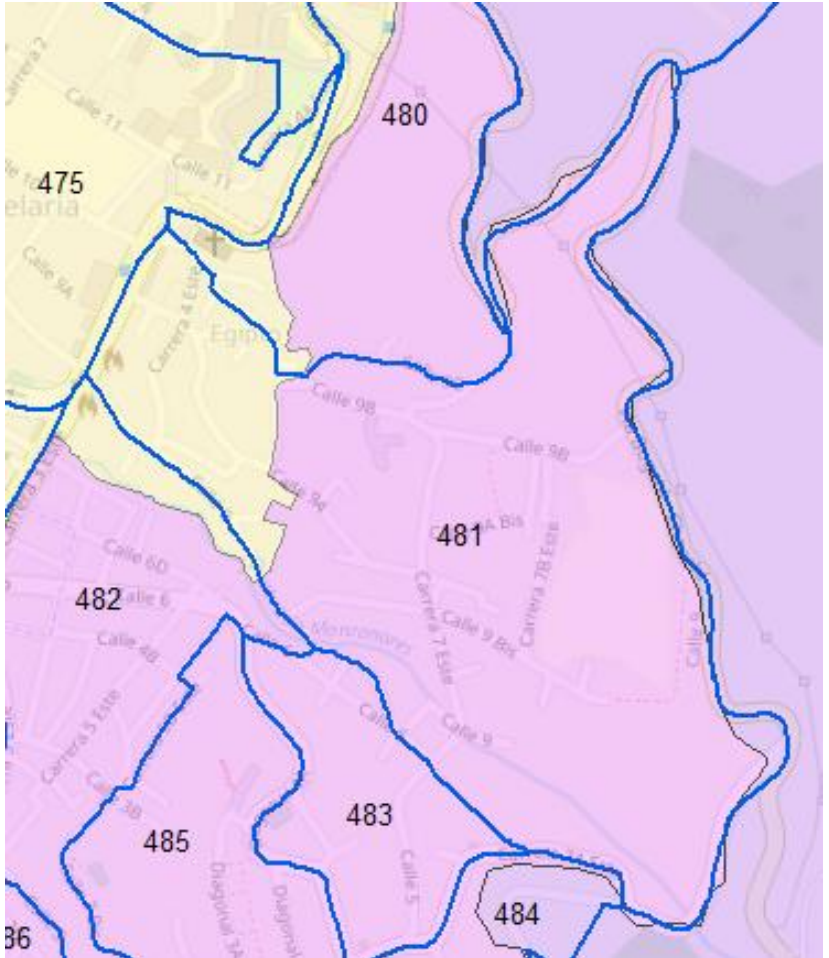
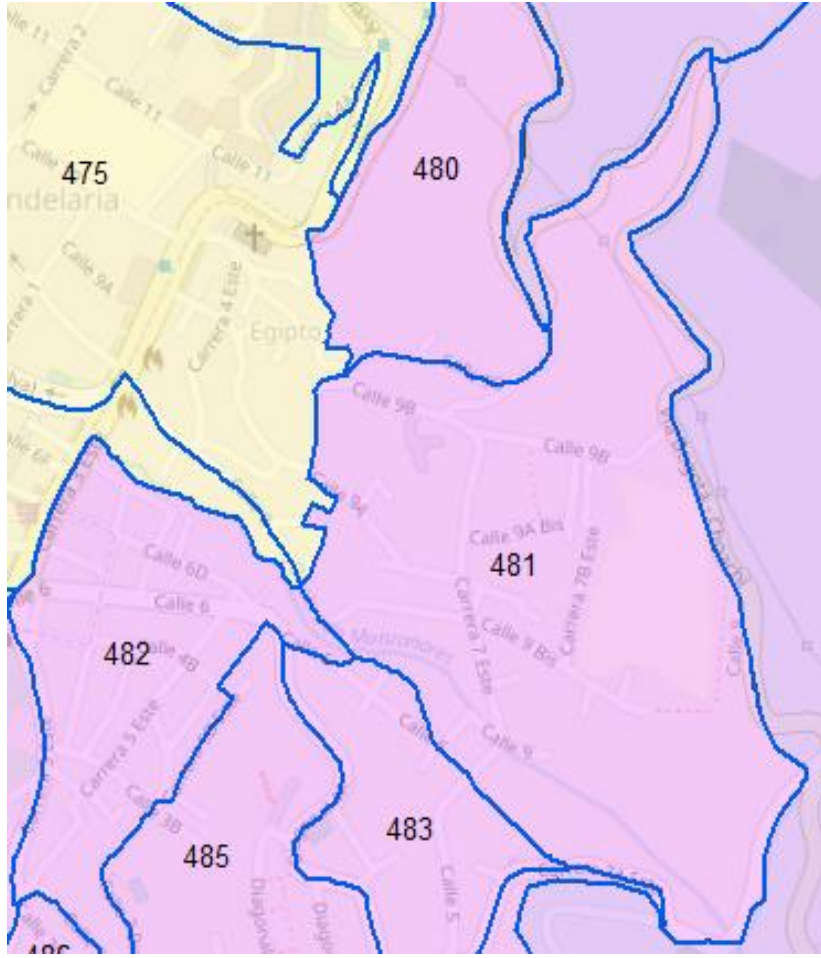
Zonificación actual	Zonificación propuesta.
<p>ID ZAT: 426 ID UTAM: 40 Tipo de modificación: Modificación de límites</p>	

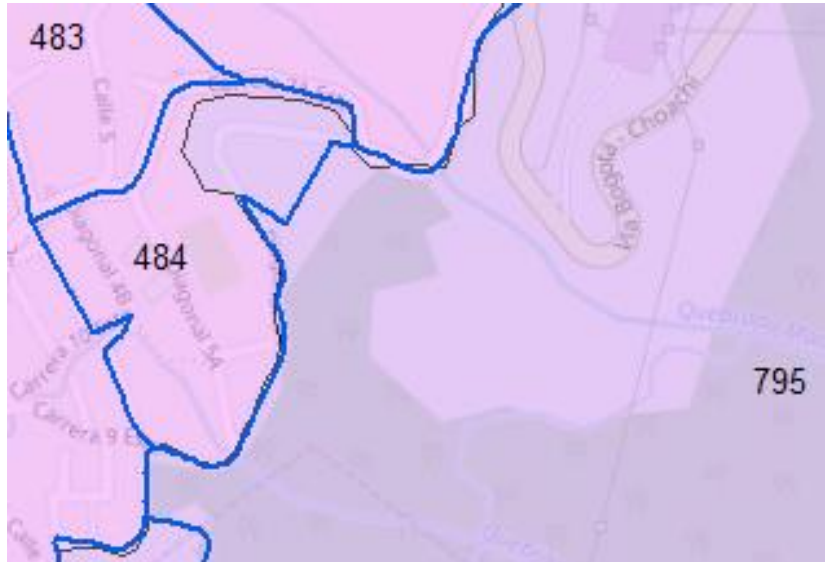
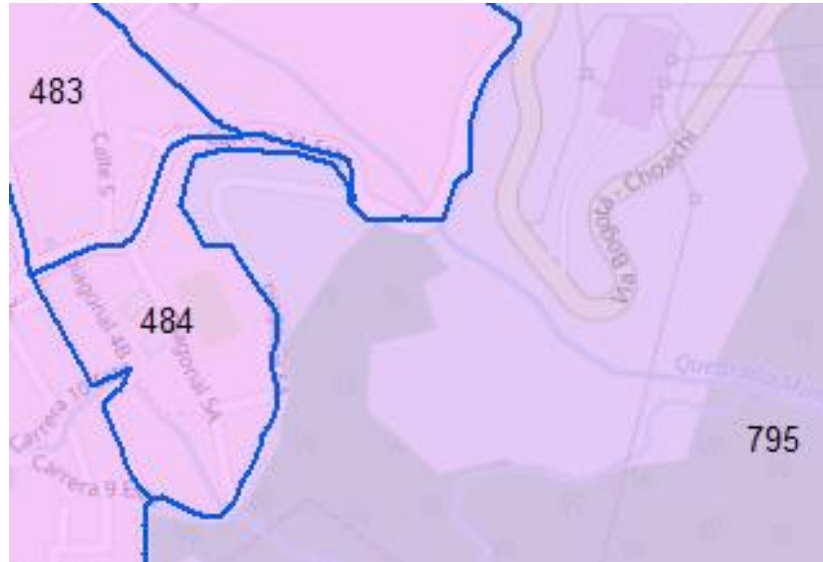
Zonificación actual	Zonificación propuesta.
<p>ID ZAT: 461 ID UTAM: 95 Tipo de modificación: Modificación de geometría</p>	

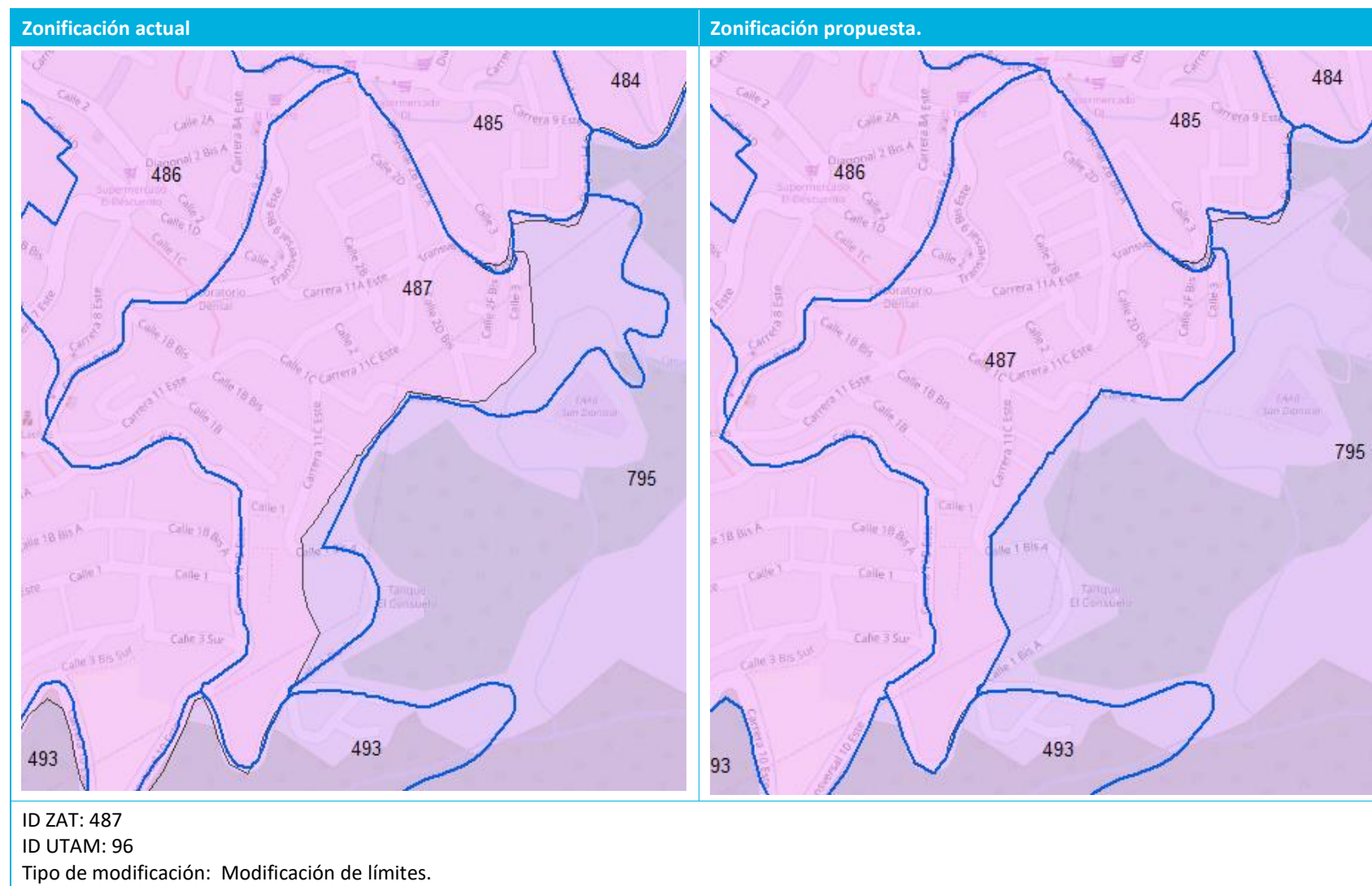


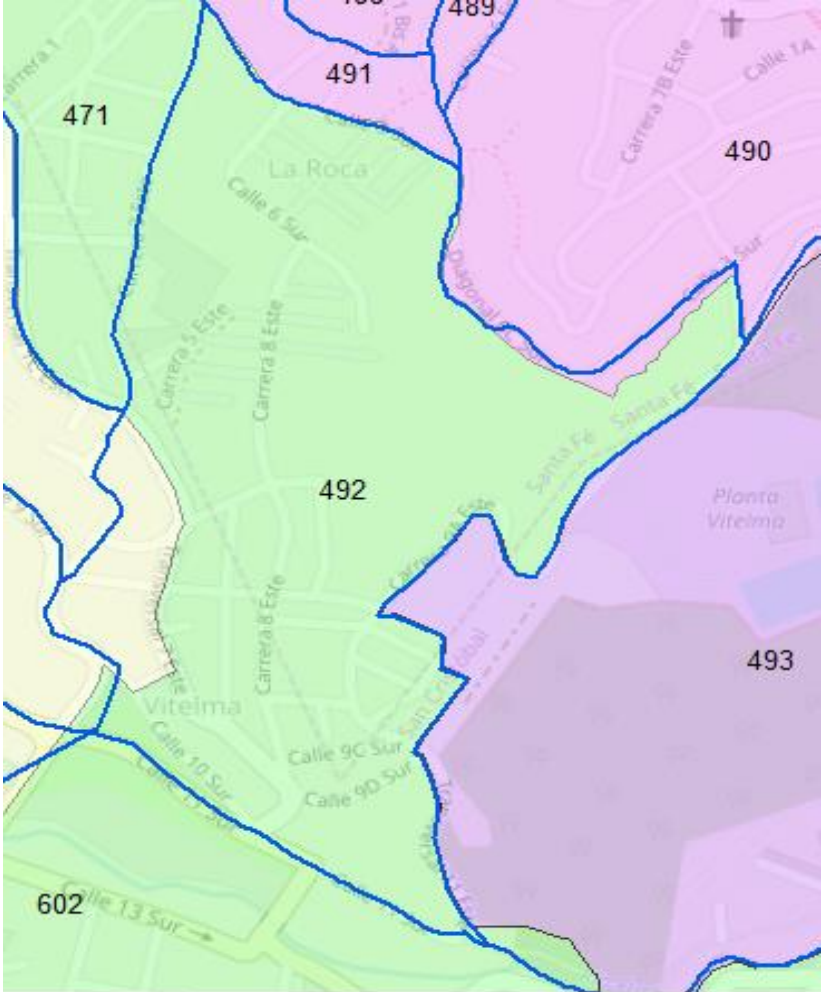
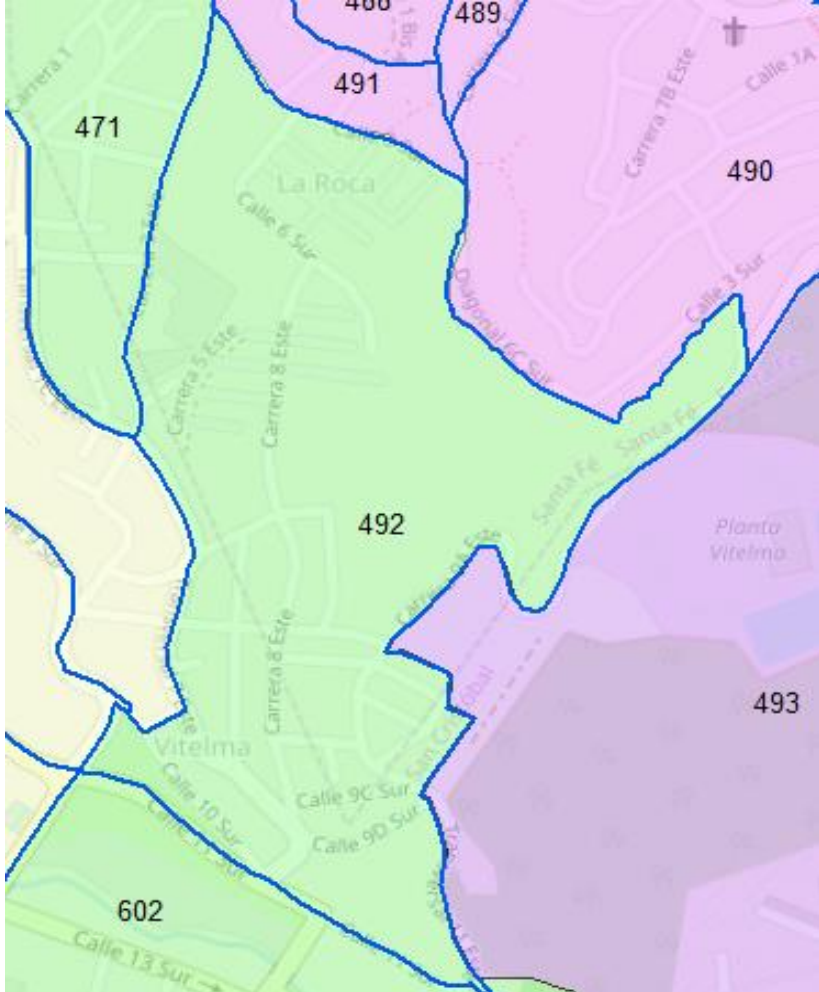




Zonificación actual	Zonificación propuesta.
	
<p>ID ZAT: 481 ID UTAM: 96 Tipo de modificación: Modificación de límites.</p>	

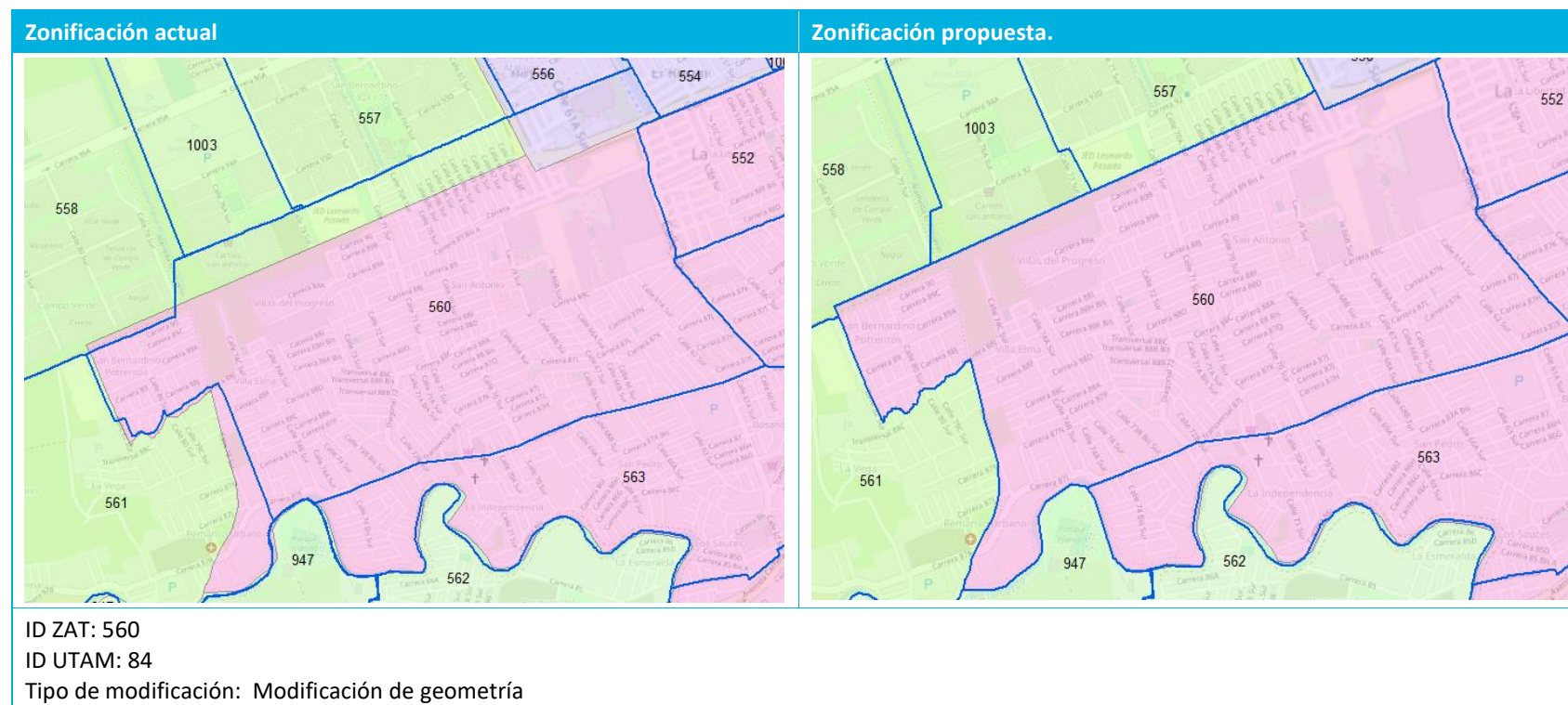
Zonificación actual	Zonificación propuesta.
	
<p>ID ZAT: 484 ID UTAM: 96 Tipo de modificación: Modificación de límites.</p>	

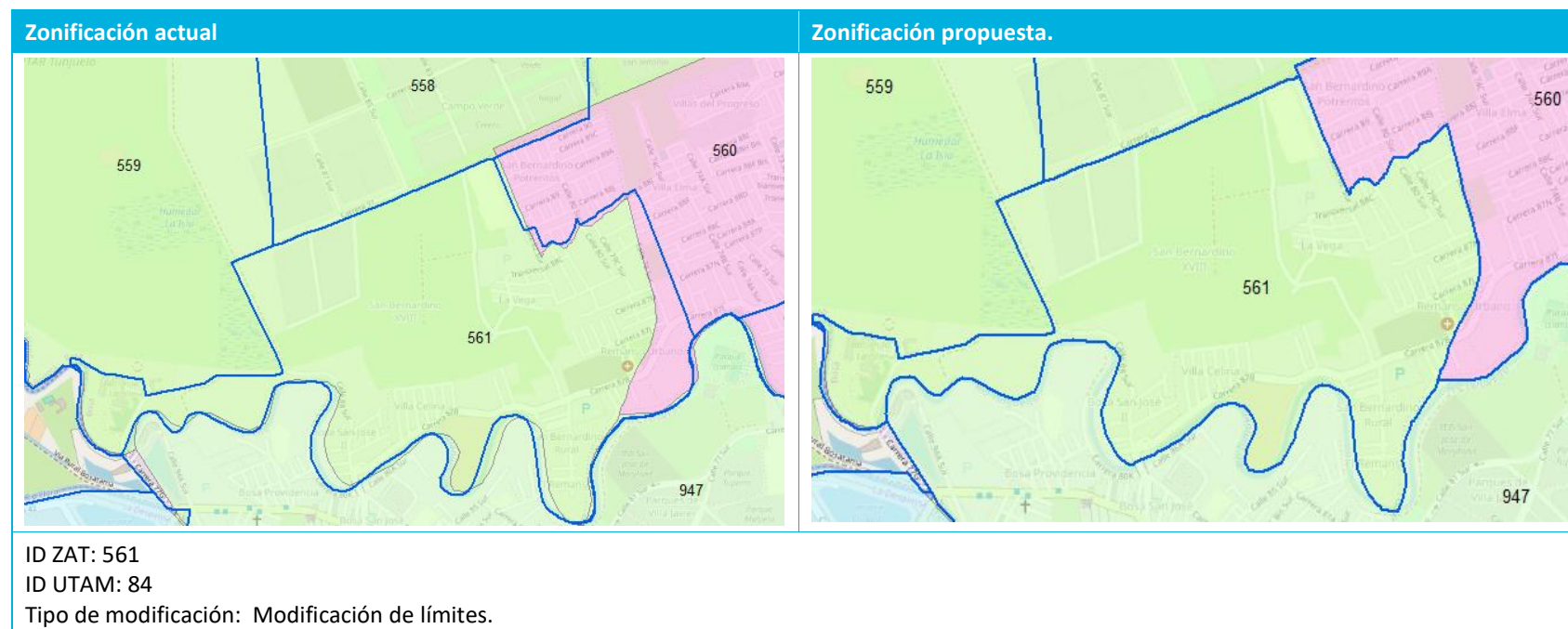


Zonificación actual	Zonificación propuesta.
	
<p>ID ZAT: 492 ID UTAM: 32 Tipo de modificación: Modificación de límites.</p>	

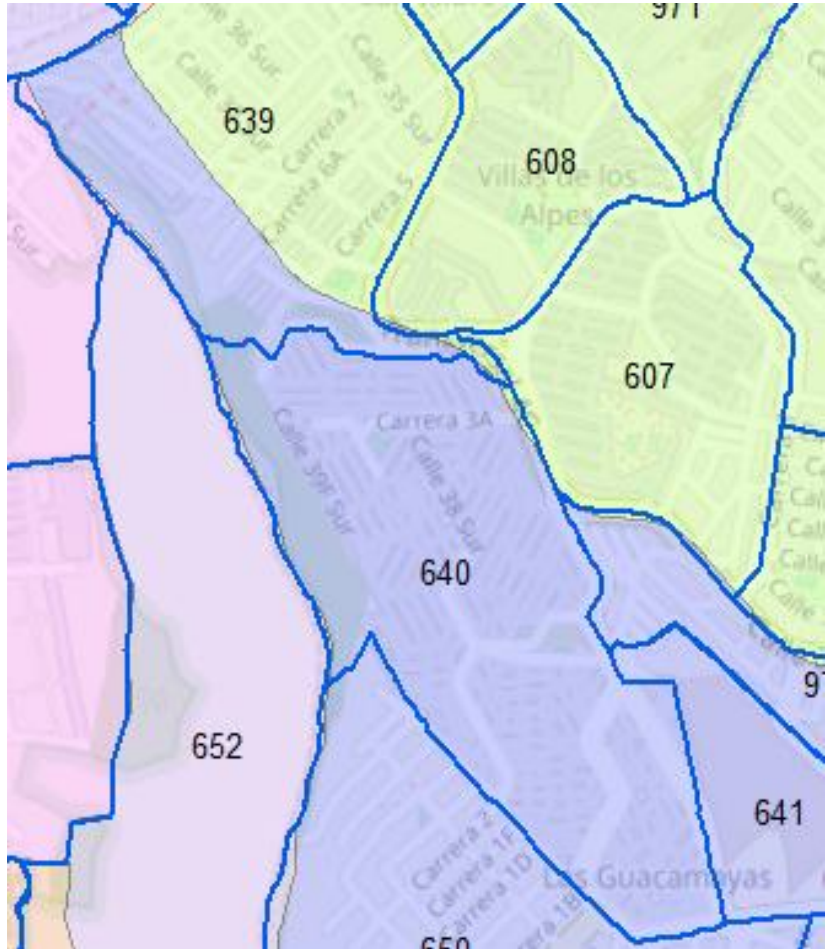
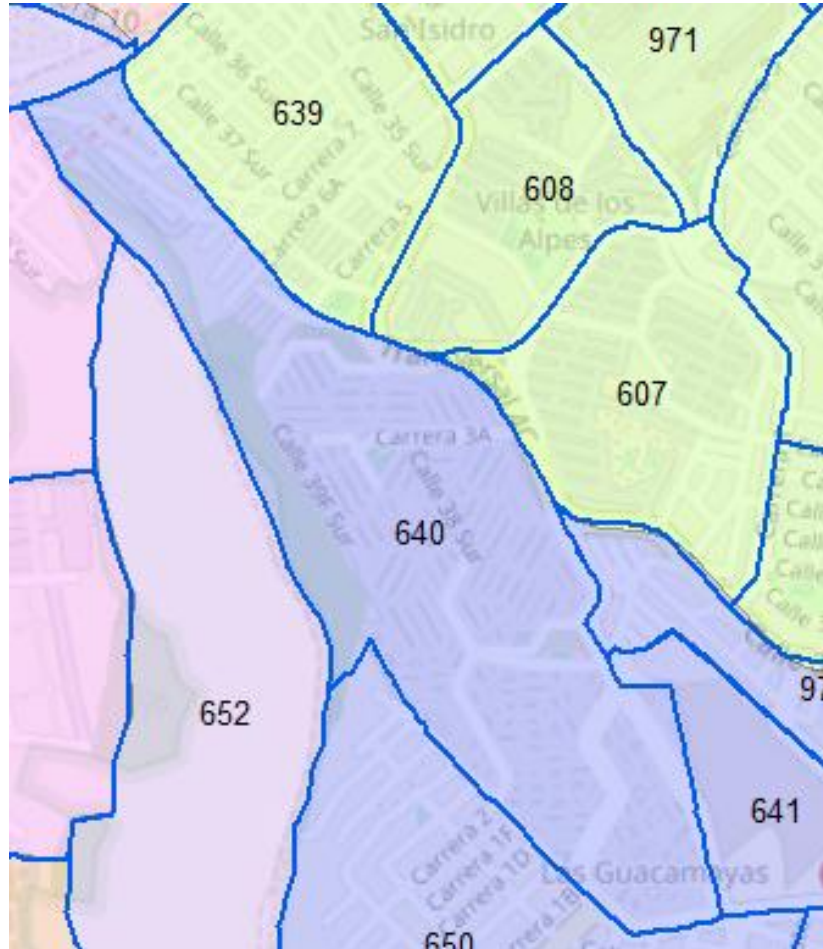


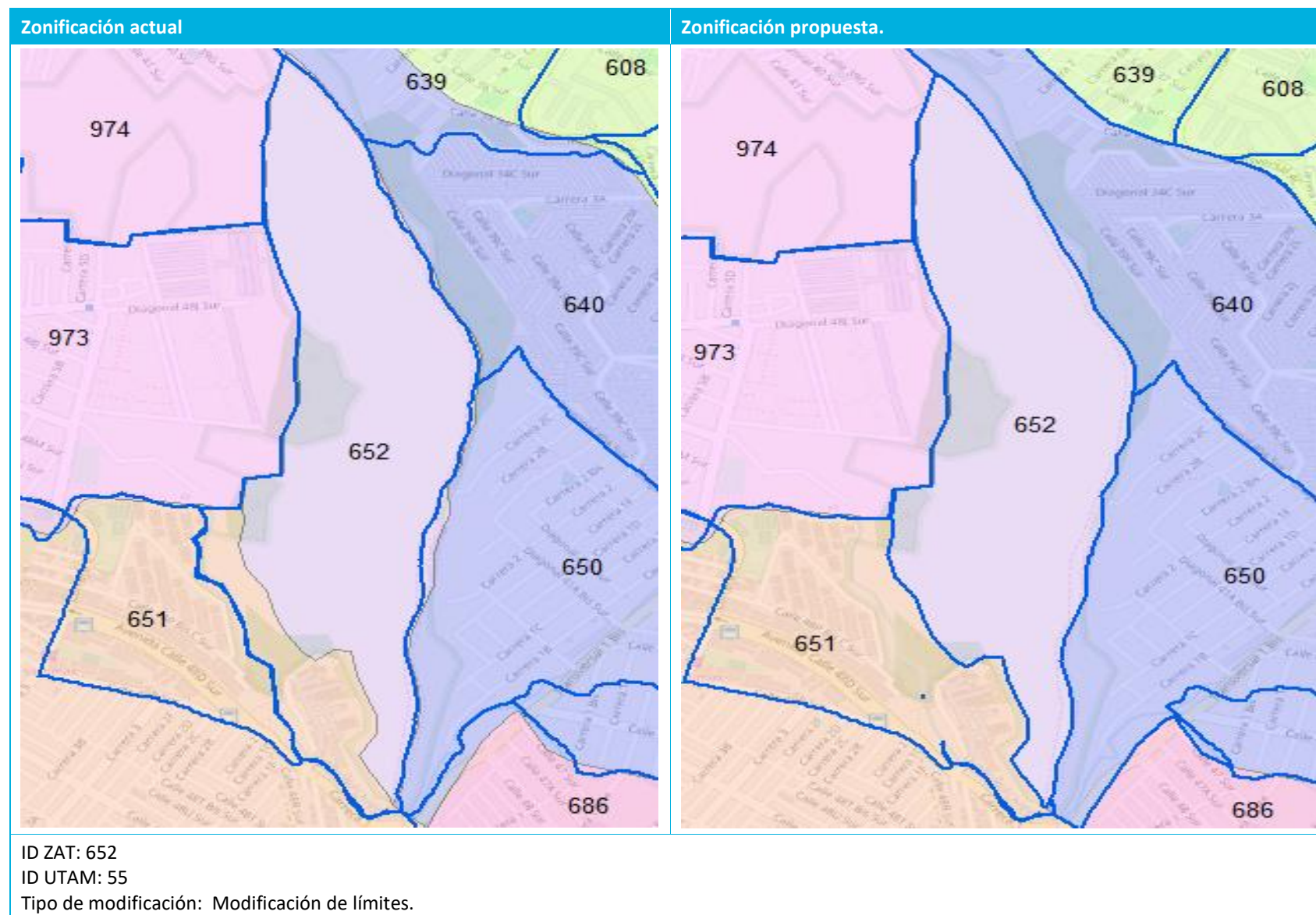




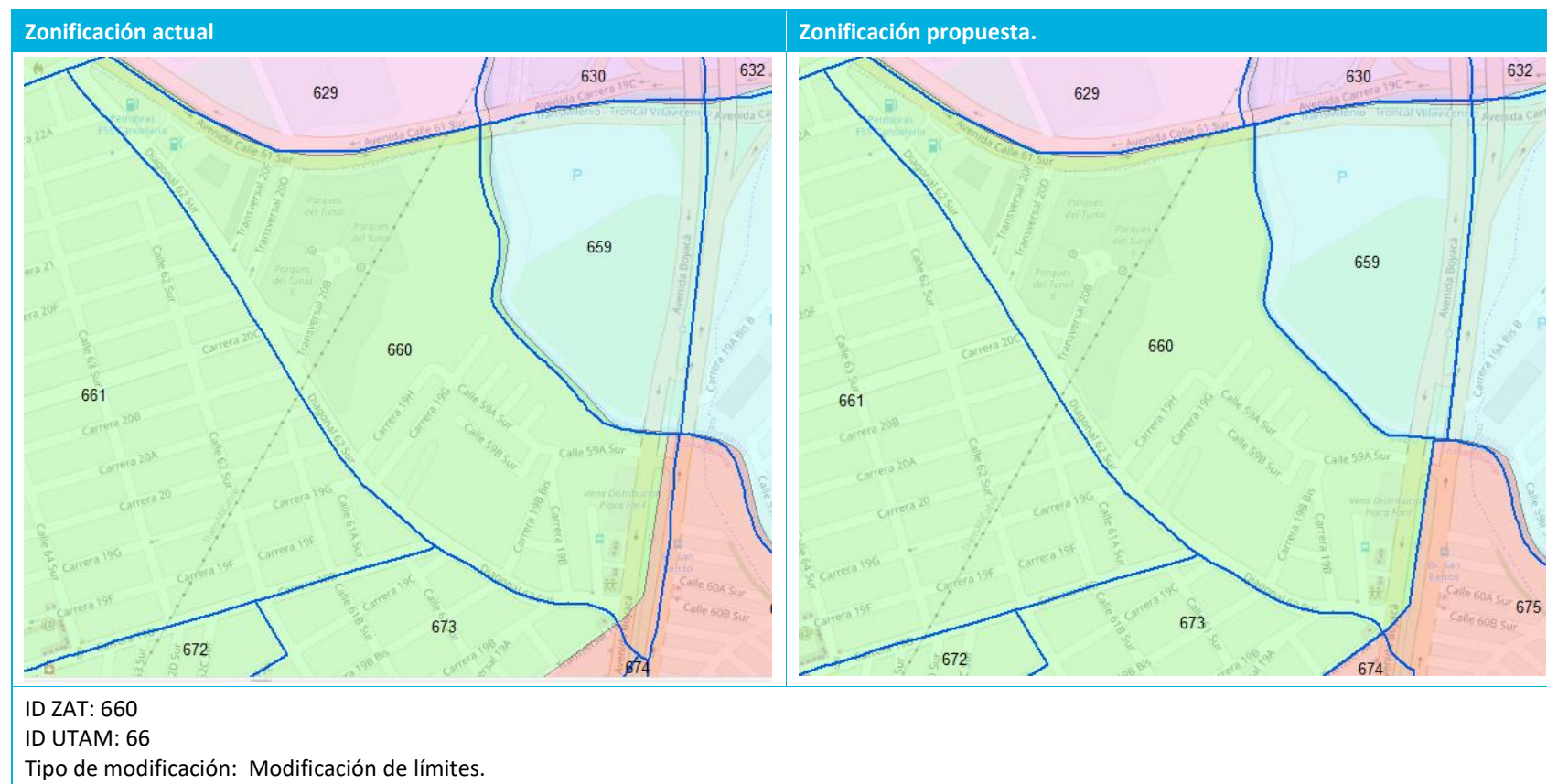


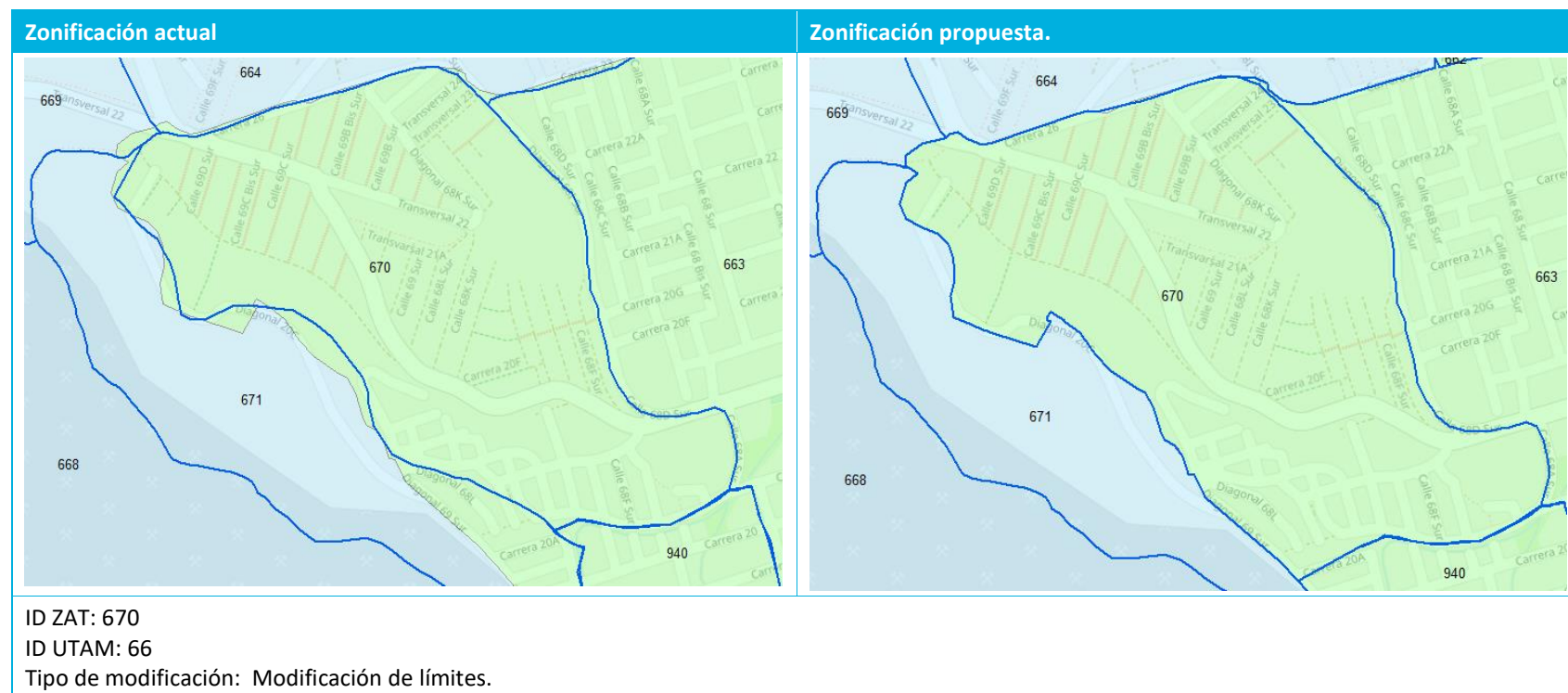
Zonificación actual	Zonificación propuesta.
<p>ID ZAT: 639 ID UTAM: 34 Tipo de modificación: Modificación de geometría.</p>	

Zonificación actual	Zonificación propuesta.
	
<p>ID ZAT: 640 ID UTAM: 34 Tipo de modificación: Modificación de geometría.</p>	

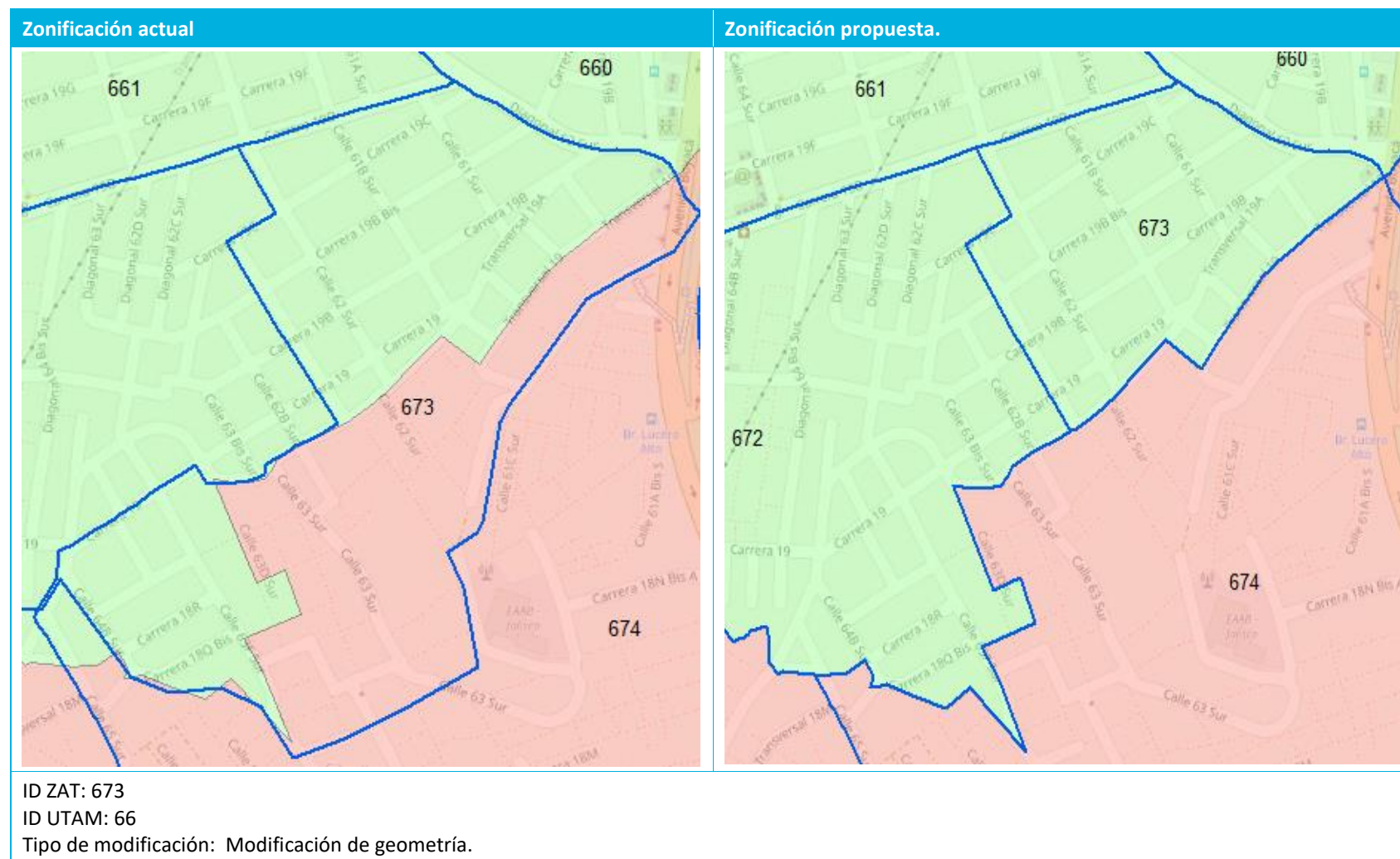


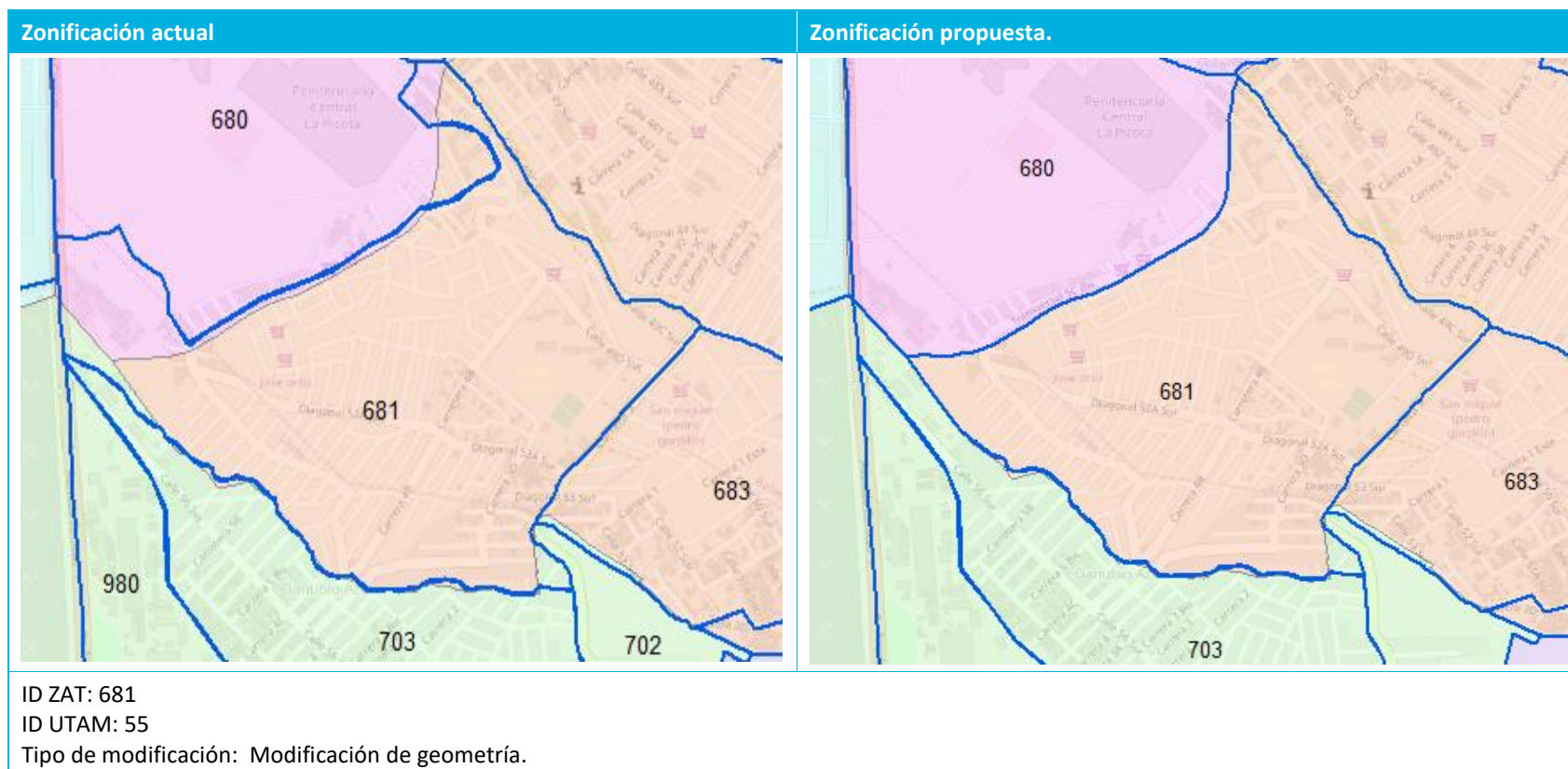
Zonificación actual	Zonificación propuesta.
	
<p>ID ZAT: 659 ID UTAM: 62 Tipo de modificación: Modificación de límites.</p>	

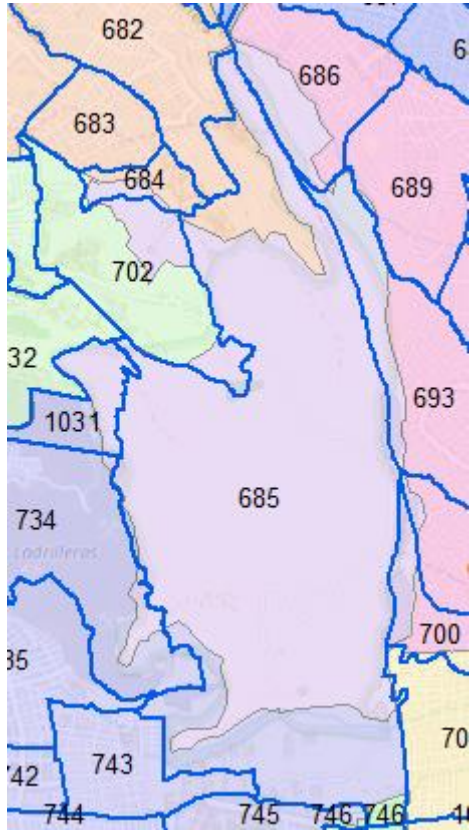
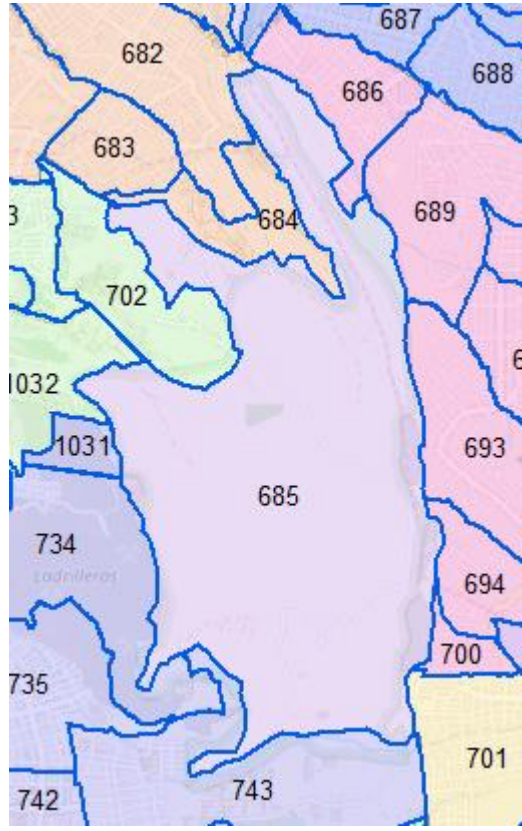


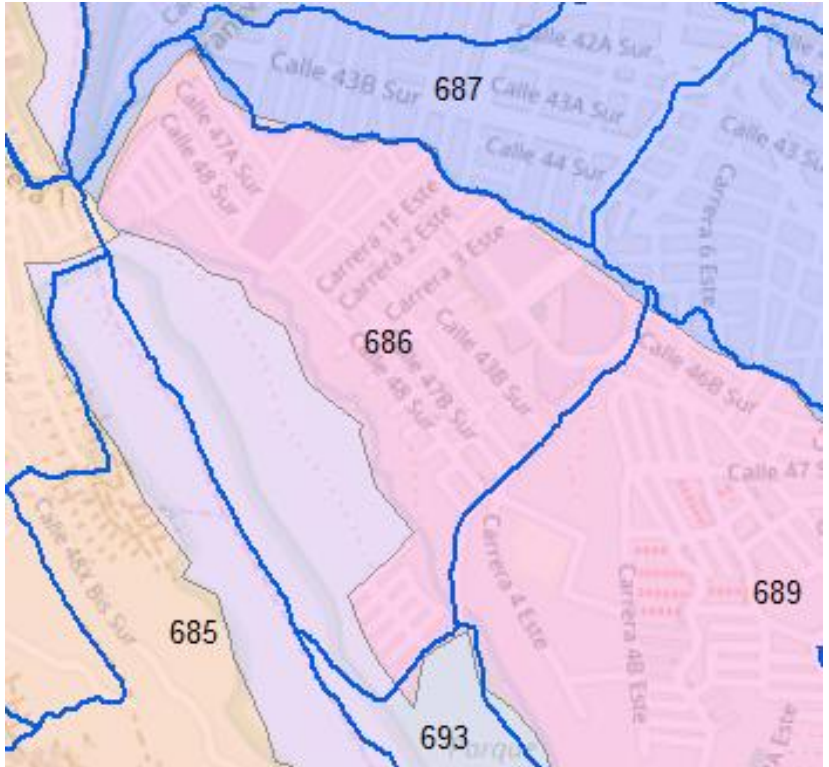
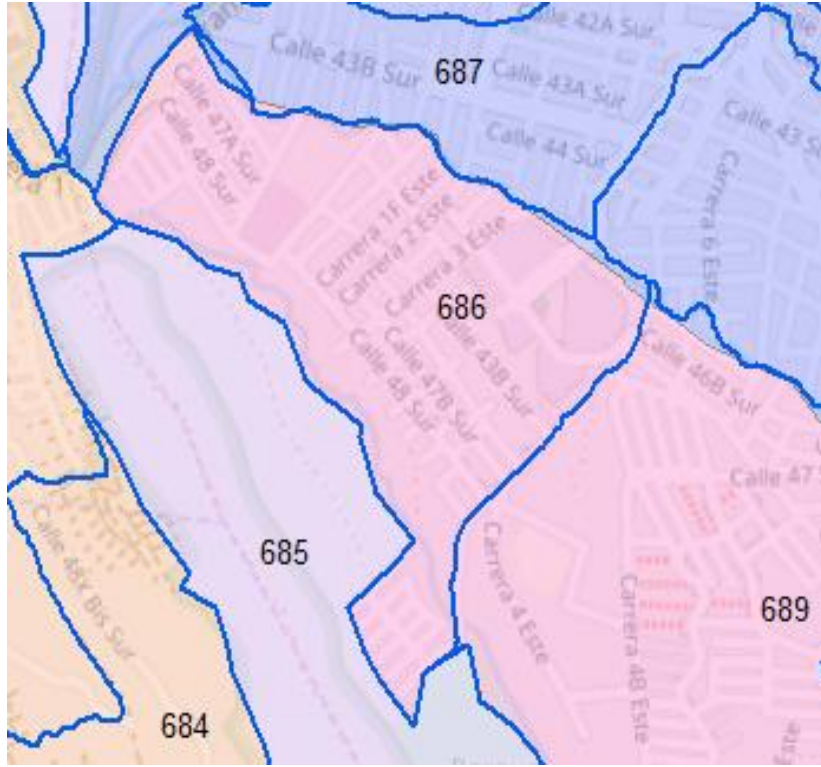


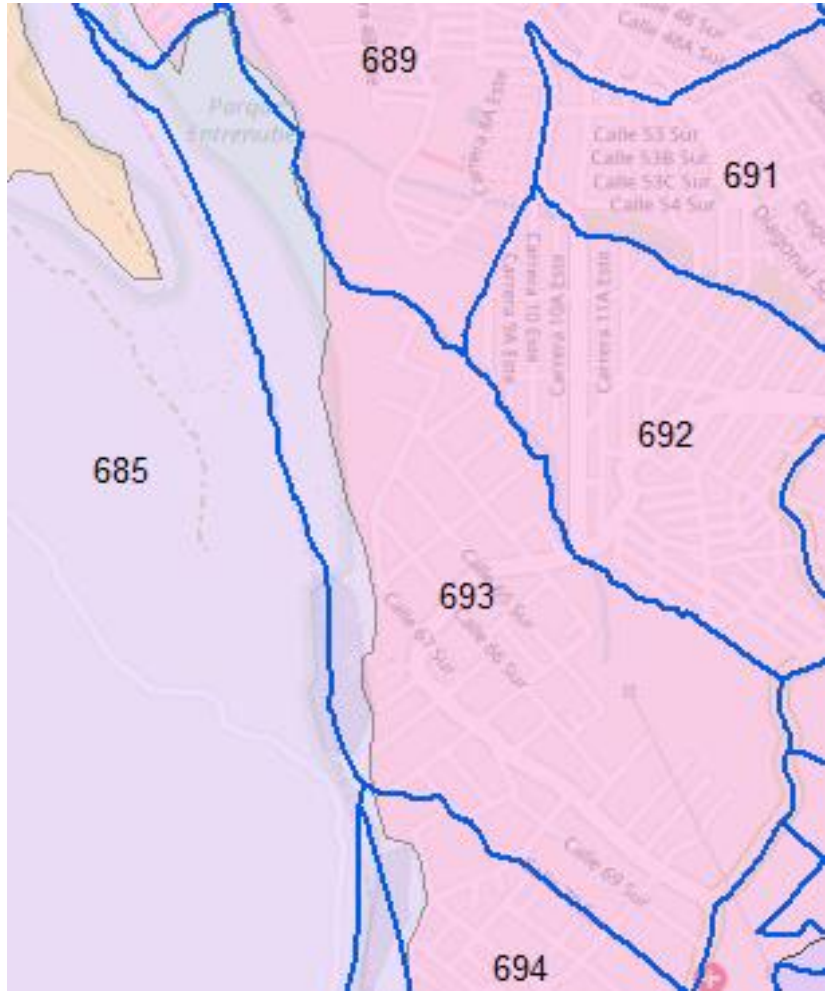
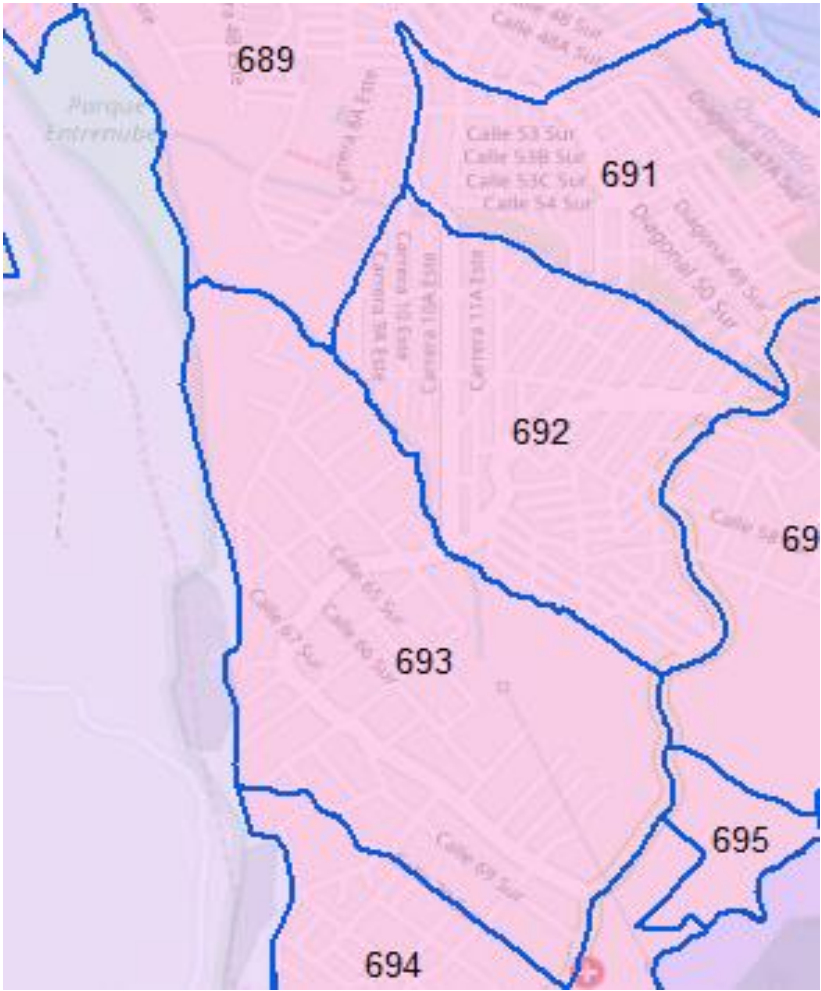


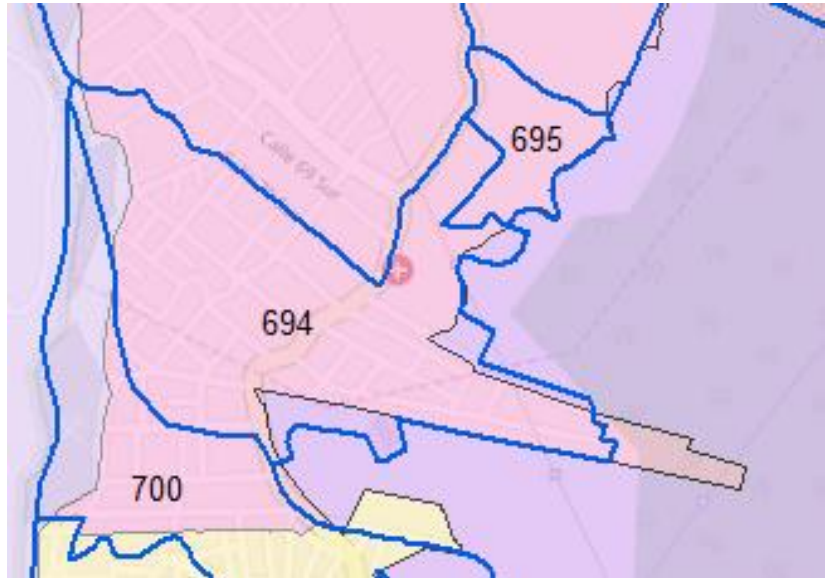
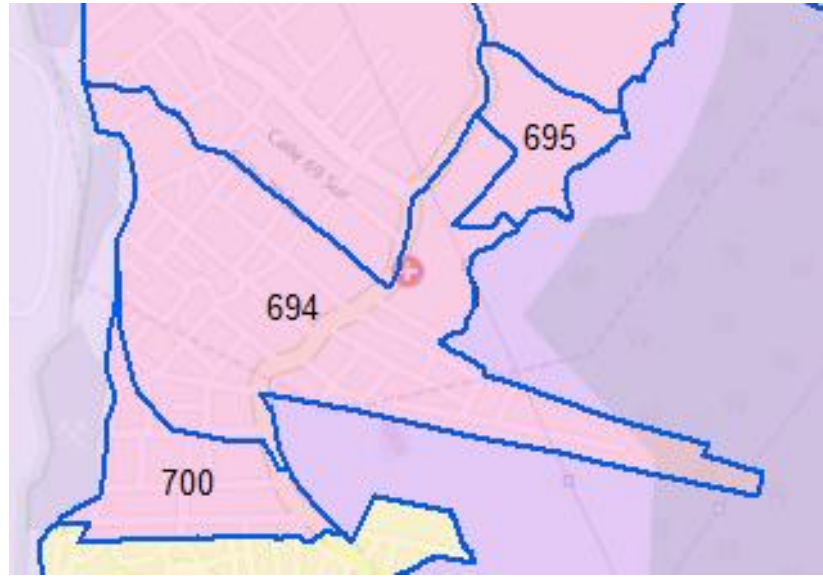


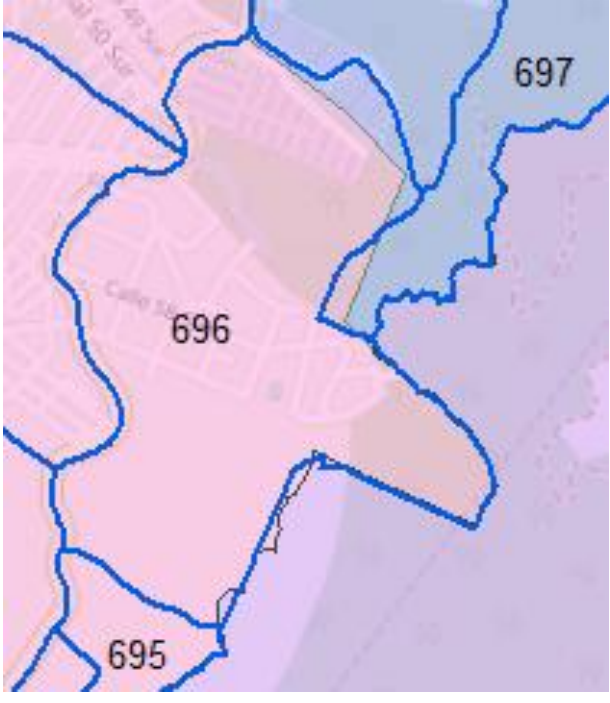
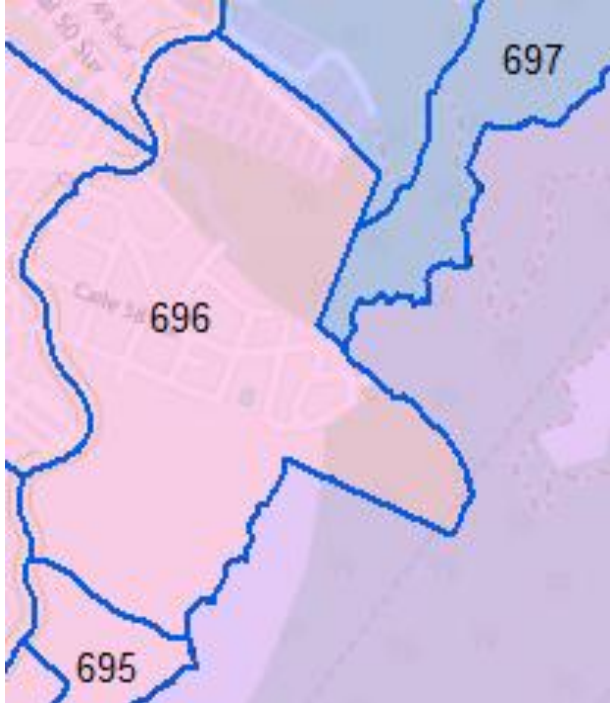


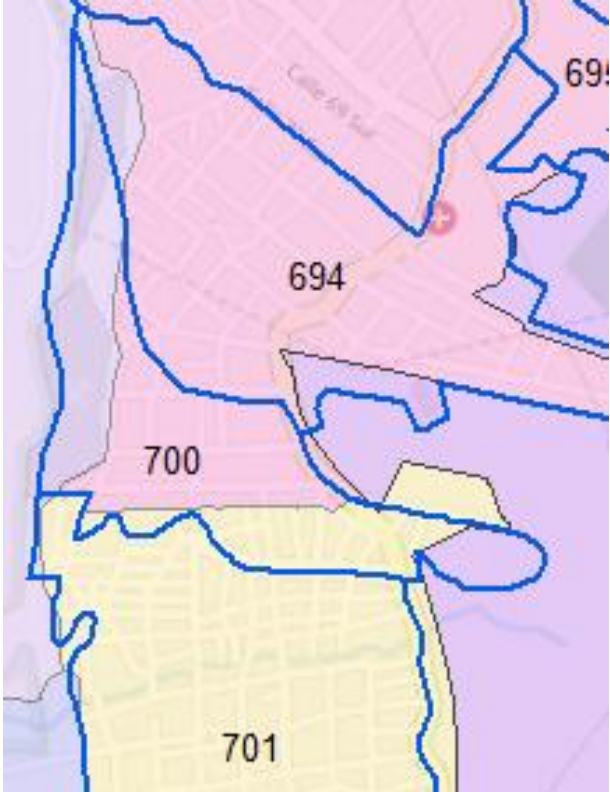
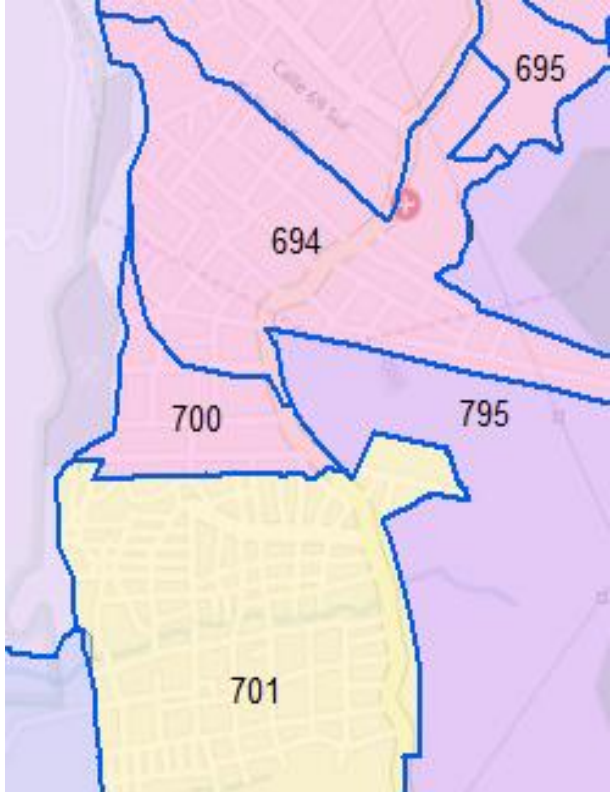
Zonificación actual	Zonificación propuesta.
 <p>Mapa de zonificación actual. Muestra una zona central de color púrpura (ID ZAT: 685) rodeada por zonas de colores naranja (682, 683, 684), verde (702), azul (734, 735, 742, 743, 744, 745, 746), rosa (686, 689, 693, 694, 700) y amarillo (701). Se observan cambios de geometría en las zonas 684, 702, 734 y 743.</p>	 <p>Mapa de zonificación propuesta. Muestra la misma zona central de color púrpura (ID ZAT: 685) rodeada por zonas de colores naranja (682, 683, 684), verde (702), azul (734, 735, 742, 743, 744, 745, 746), rosa (686, 687, 688, 689, 693, 694, 700) y amarillo (701). Se observan cambios de geometría en las zonas 684, 702, 734 y 743.</p>
<p>ID ZAT: 685 ID UTAM: 60 Tipo de modificación: Modificación de geometría.</p>	

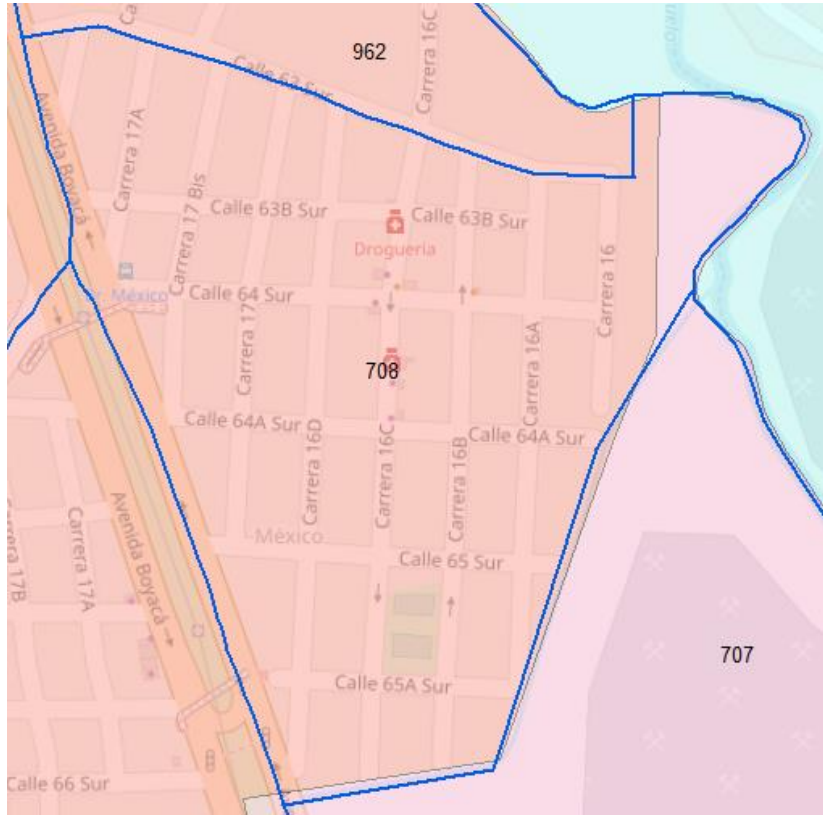
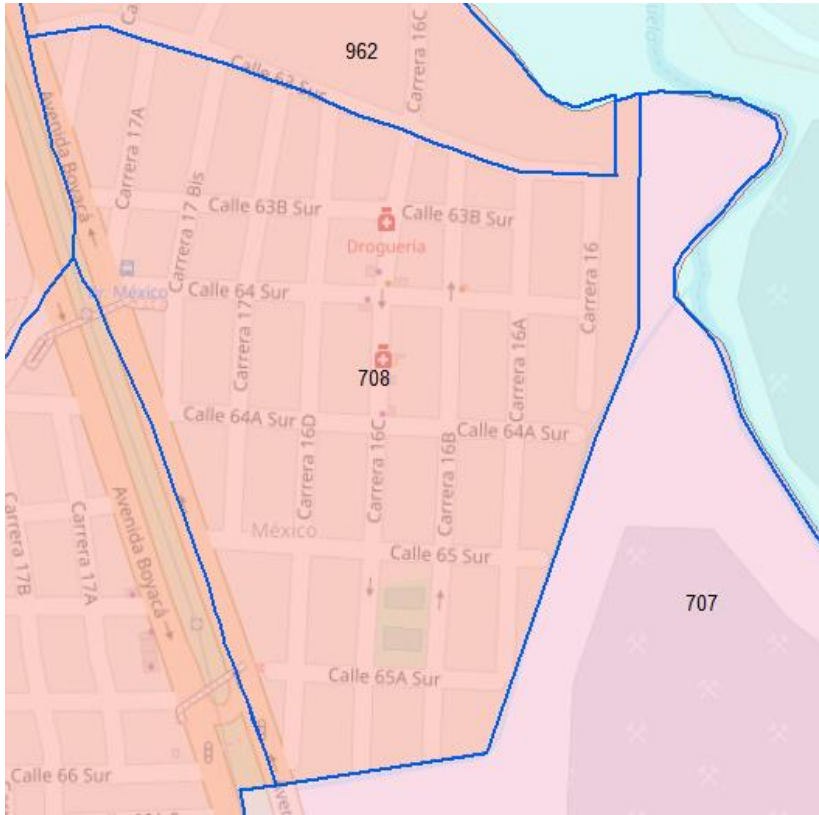
Zonificación actual	Zonificación propuesta.
	
<p>ID ZAT: 686 ID UTAM: 60 Tipo de modificación: Modificación de geometría.</p>	

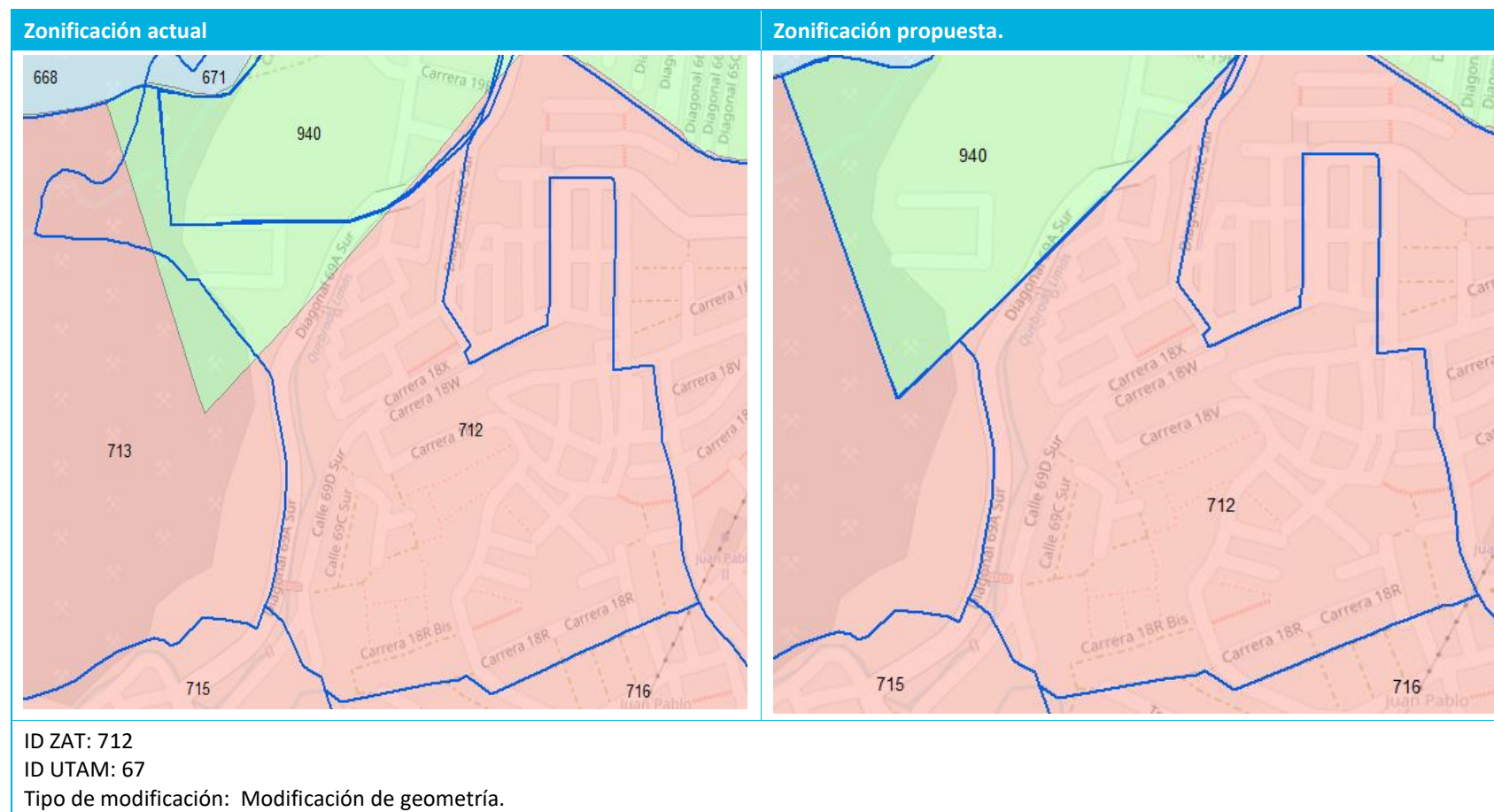
Zonificación actual	Zonificación propuesta.
	
<p>ID ZAT: 693 ID UTAM: 51 Tipo de modificación: Modificación de geometría.</p>	

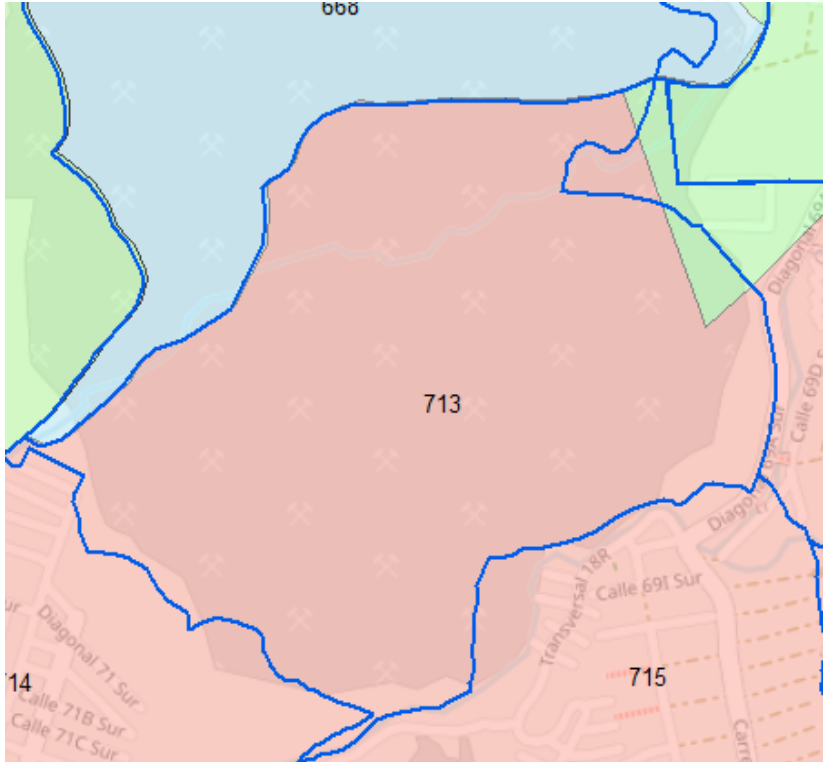
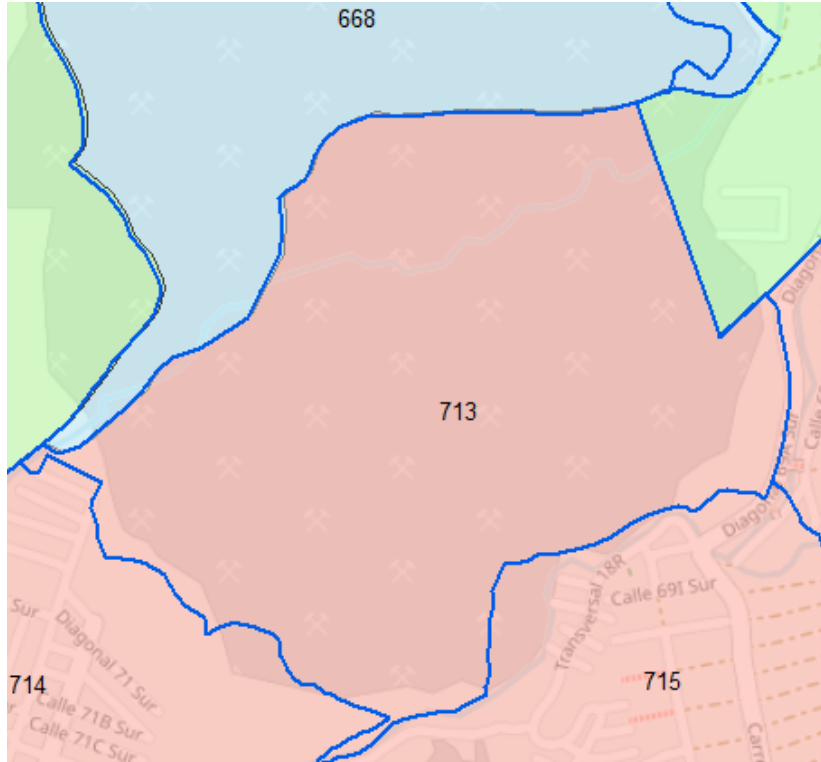
Zonificación actual	Zonificación propuesta.
 Mapa de zonificación actual que muestra tres áreas: una zona rosa central etiquetada como 694, una zona rosa superior etiquetada como 695, y una zona rosa inferior etiquetada como 700. Las zonas están delimitadas por líneas azules. Una etiqueta 'Calle 69 Sur' está visible en la zona 695.	 Mapa de zonificación propuesta que muestra la misma configuración de zonas (694, 695, 700) que el mapa actual, pero con modificaciones en los límites de las zonas, especialmente en la zona 694.
<p>ID ZAT: 694 ID UTAM: 51 Tipo de modificación: Modificación de límites.</p>	

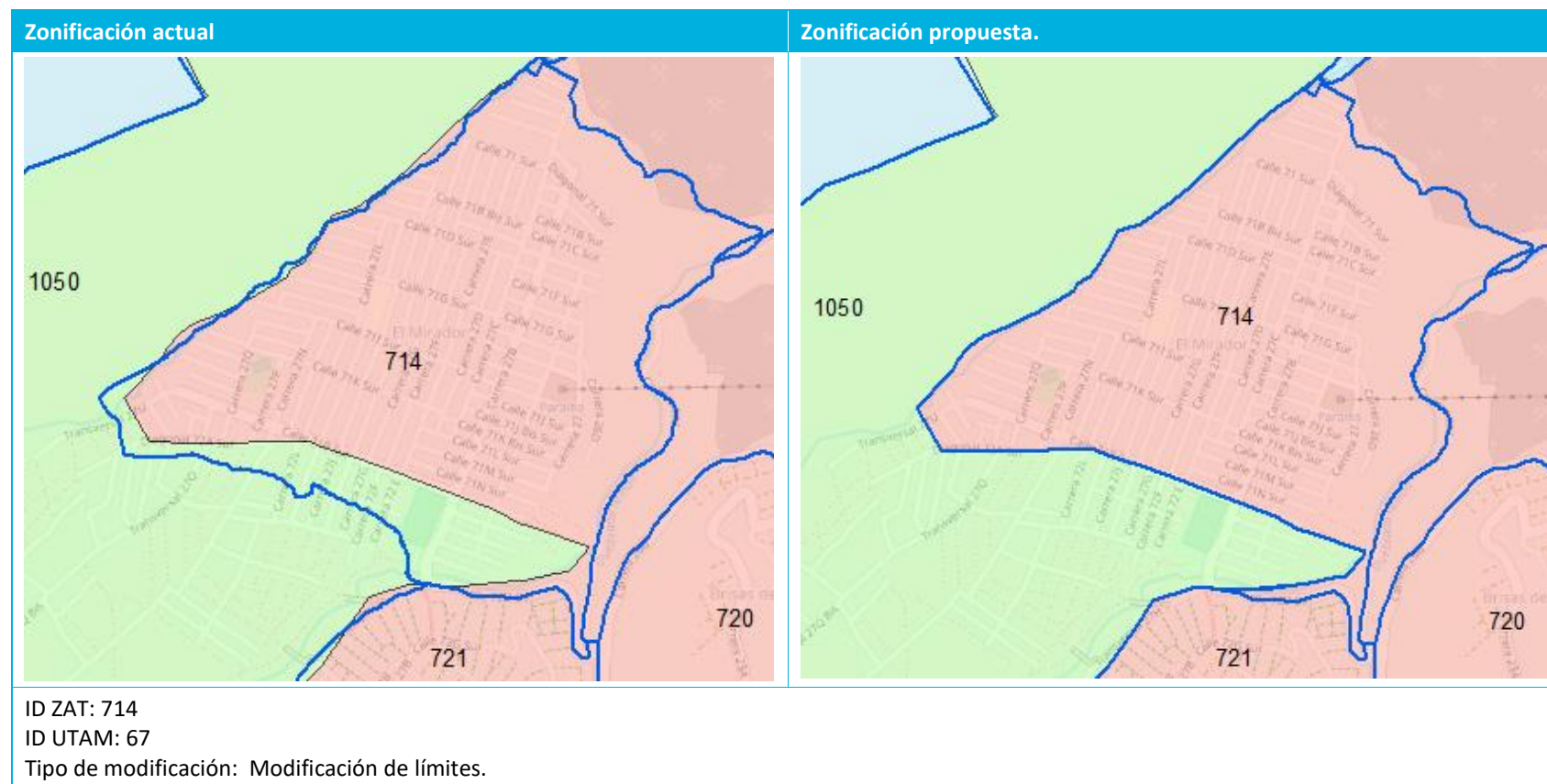
Zonificación actual	Zonificación propuesta.
	
<p>ID ZAT: 696 ID UTAM: 67 Tipo de modificación: Modificación de límites.</p>	



Zonificación actual	Zonificación propuesta.
	
<p>ID ZAT: 700 ID UTAM: 52 Tipo de modificación: Modificación de límites.</p>	

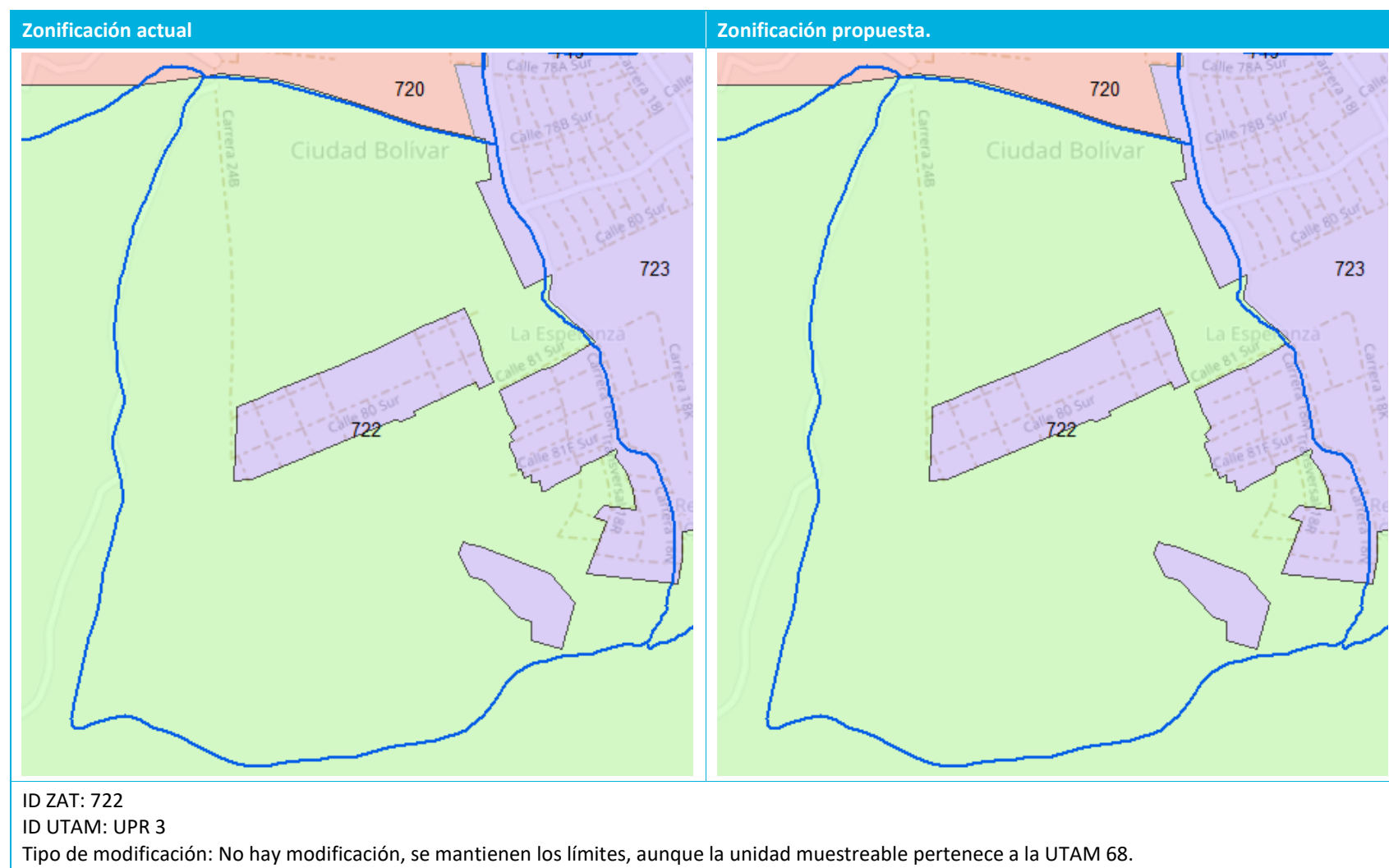
Zonificación actual	Zonificación propuesta.
	
<p>ID ZAT: 708 ID UTAM: 67 Tipo de modificación: Modificación de límites.</p>	



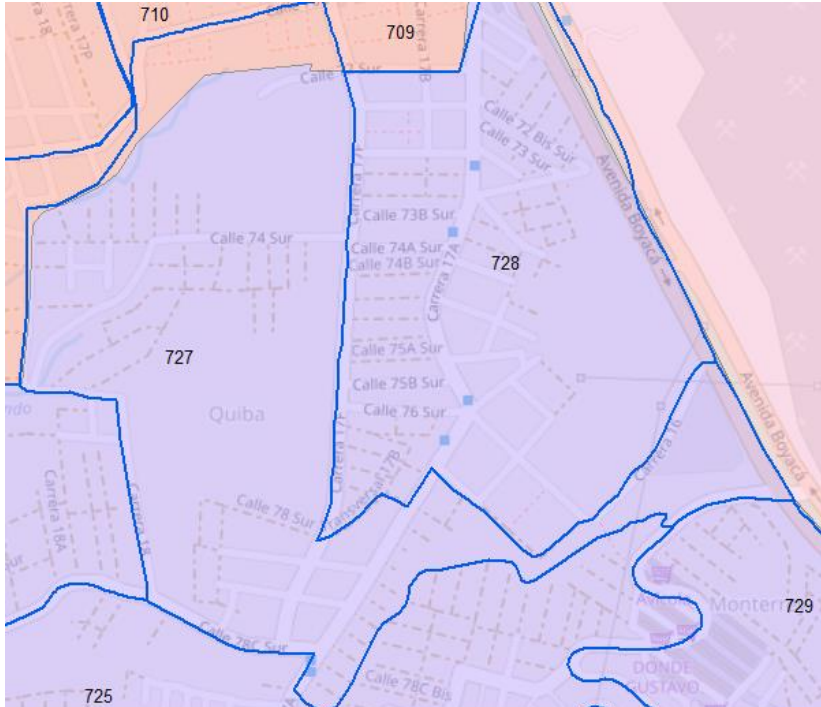
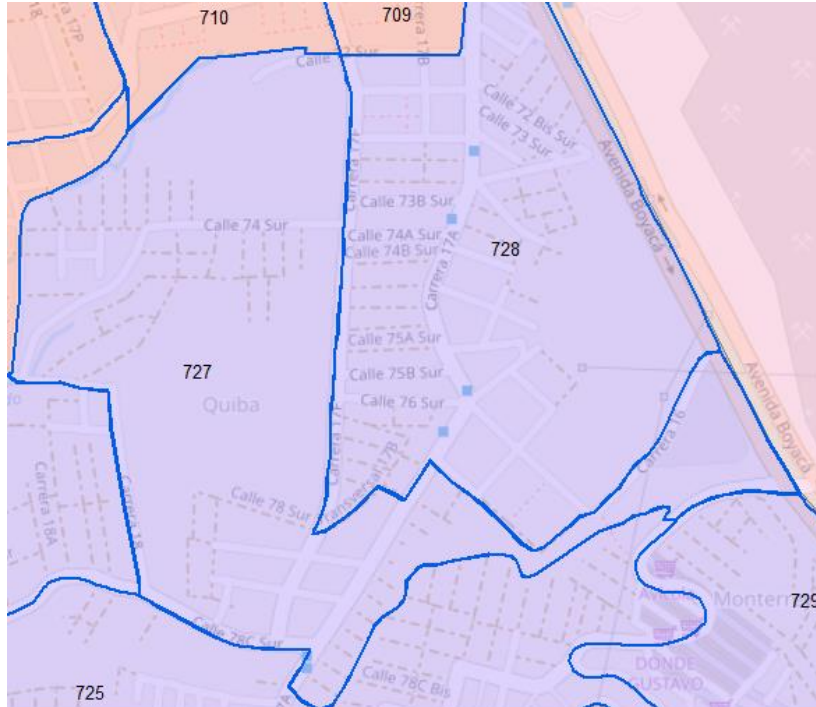
Zonificación actual	Zonificación propuesta.
	
<p>ID ZAT: 713 ID UTAM: 67 Tipo de modificación: Modificación de límites.</p>	

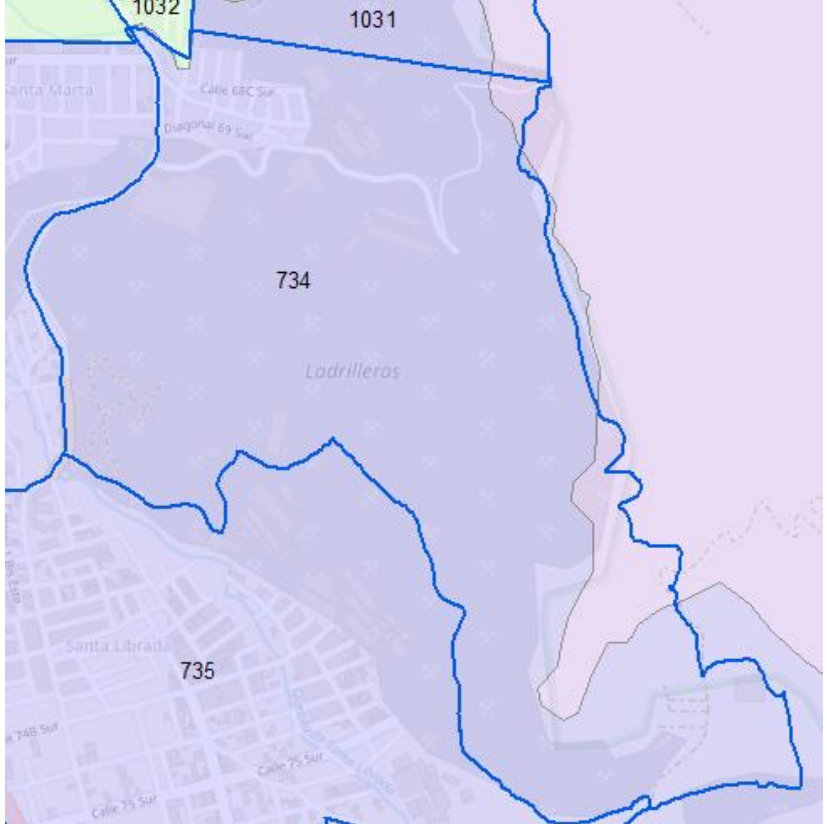
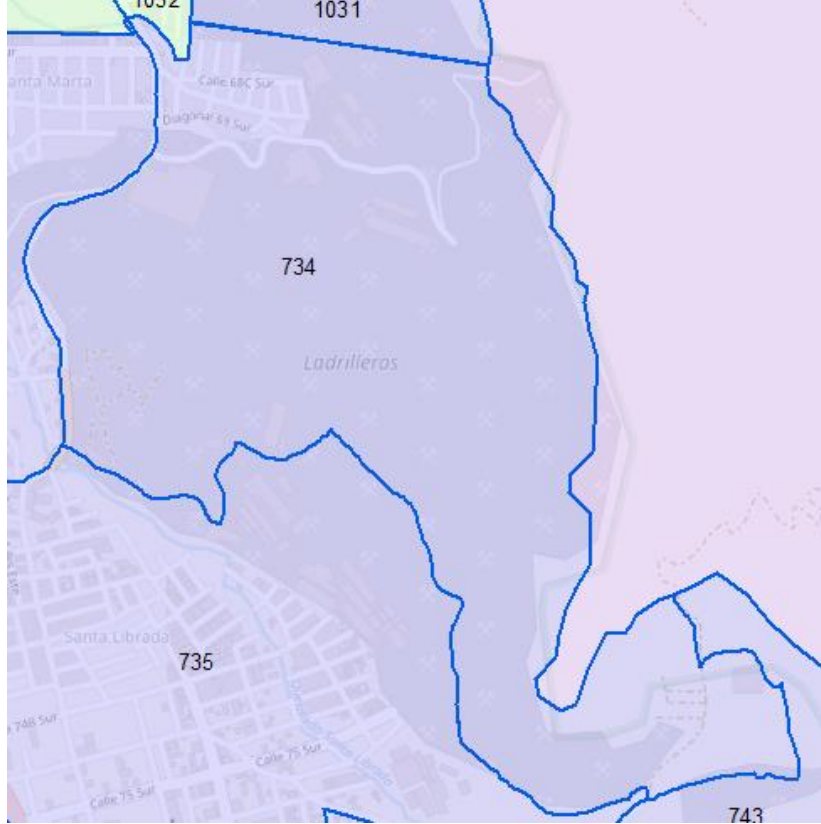


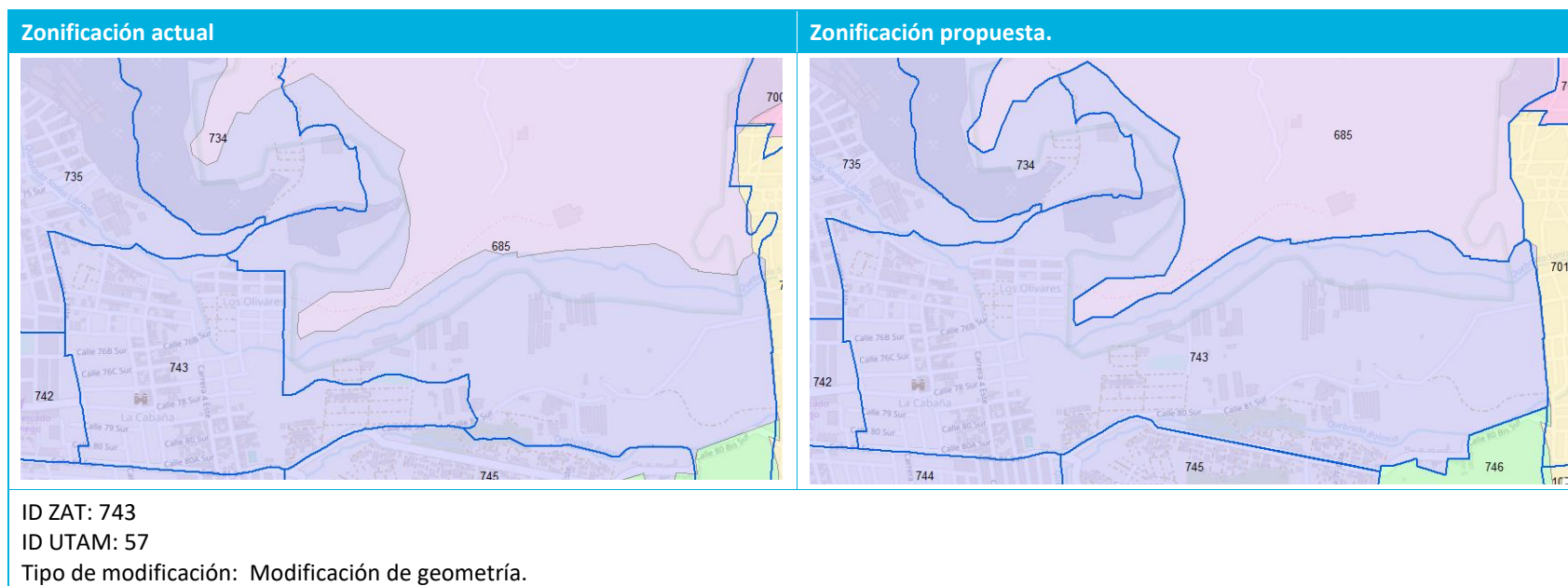
Zonificación actual	Zonificación propuesta.
	
<p>ID ZAT: 721 ID UTAM: 67 Tipo de modificación: Modificación de límites.</p>	

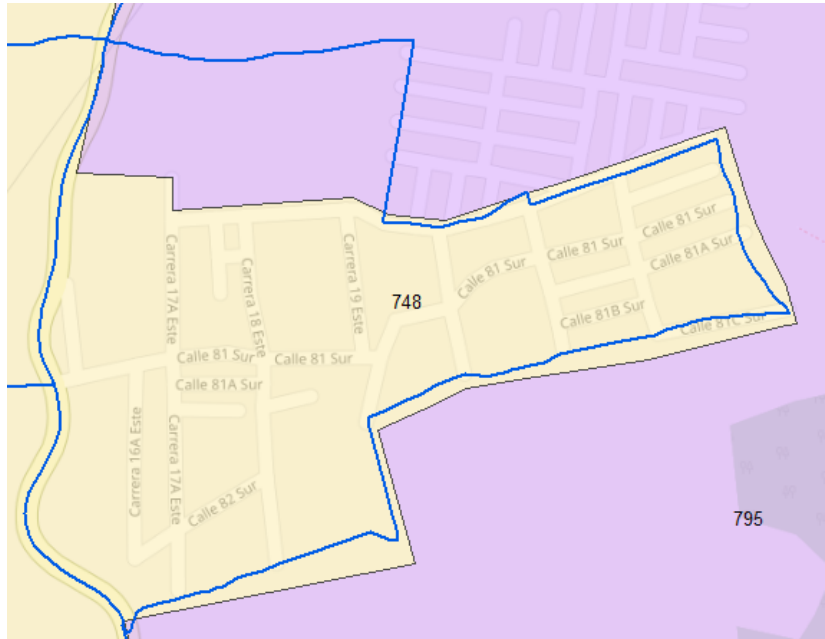
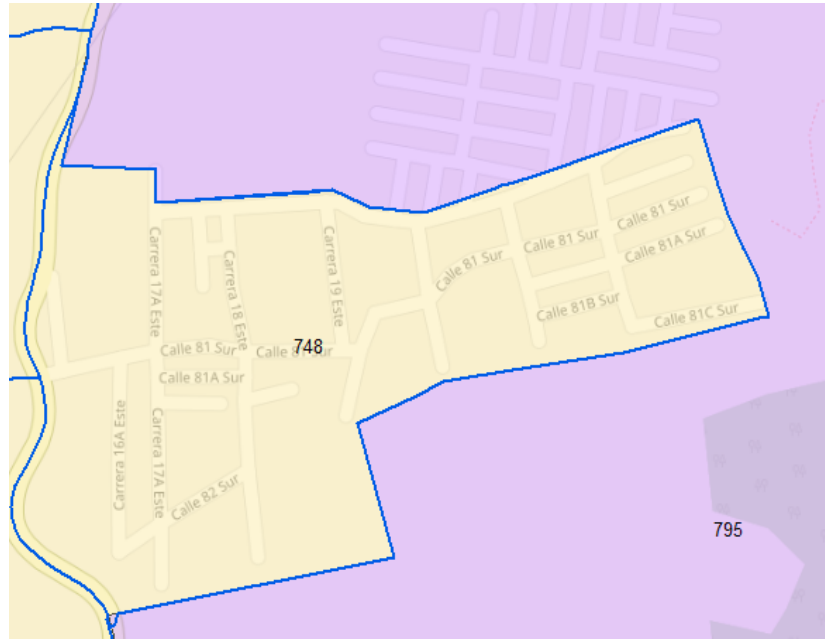


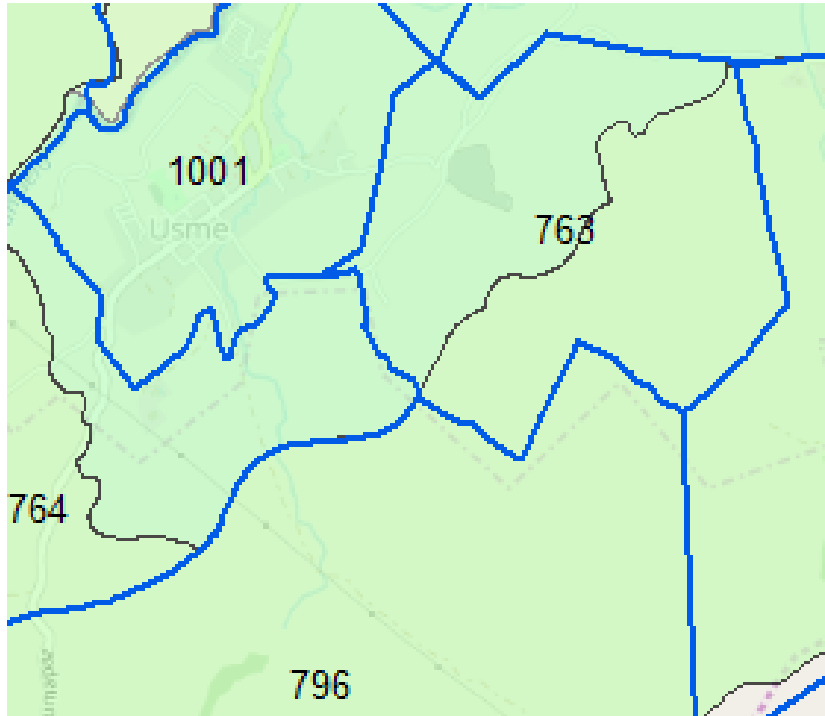
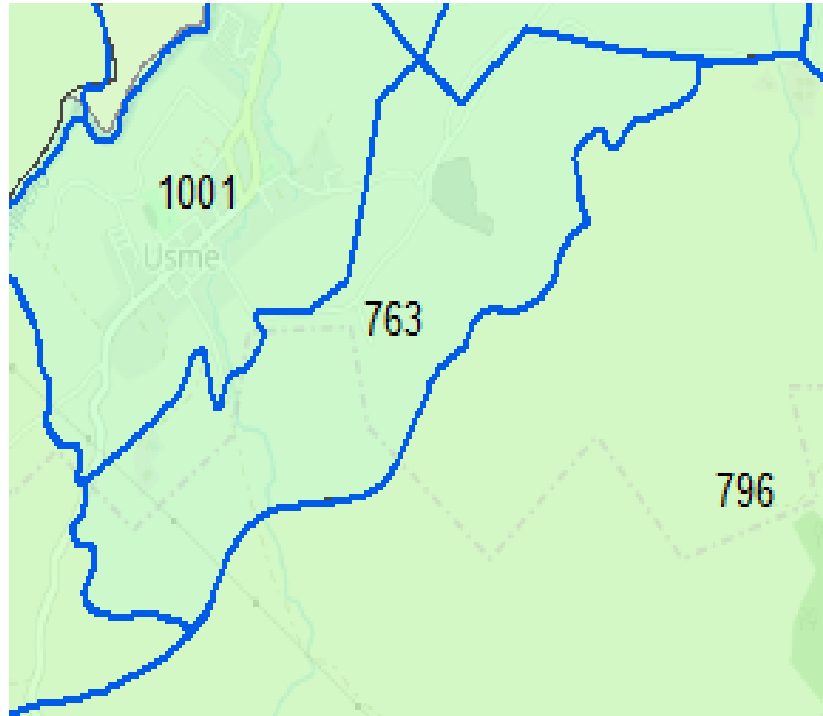
Zonificación actual	Zonificación propuesta.
<p>ID ZAT: 725 ID UTAM: 68 Tipo de modificación: Modificación de límites.</p>	

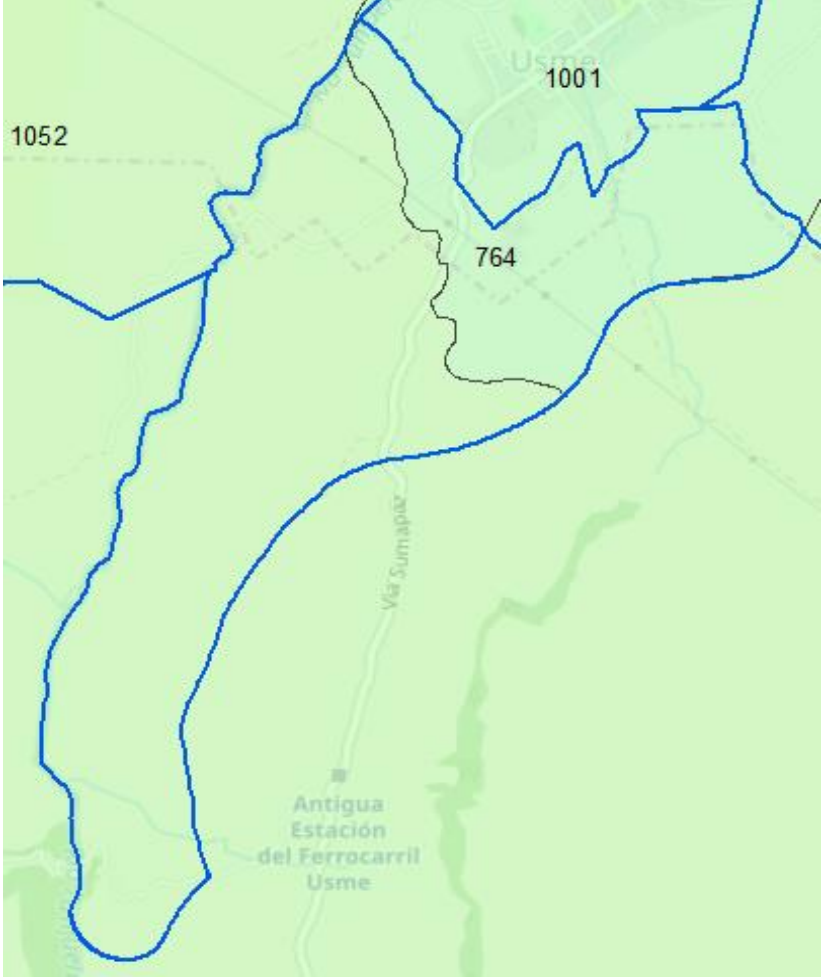
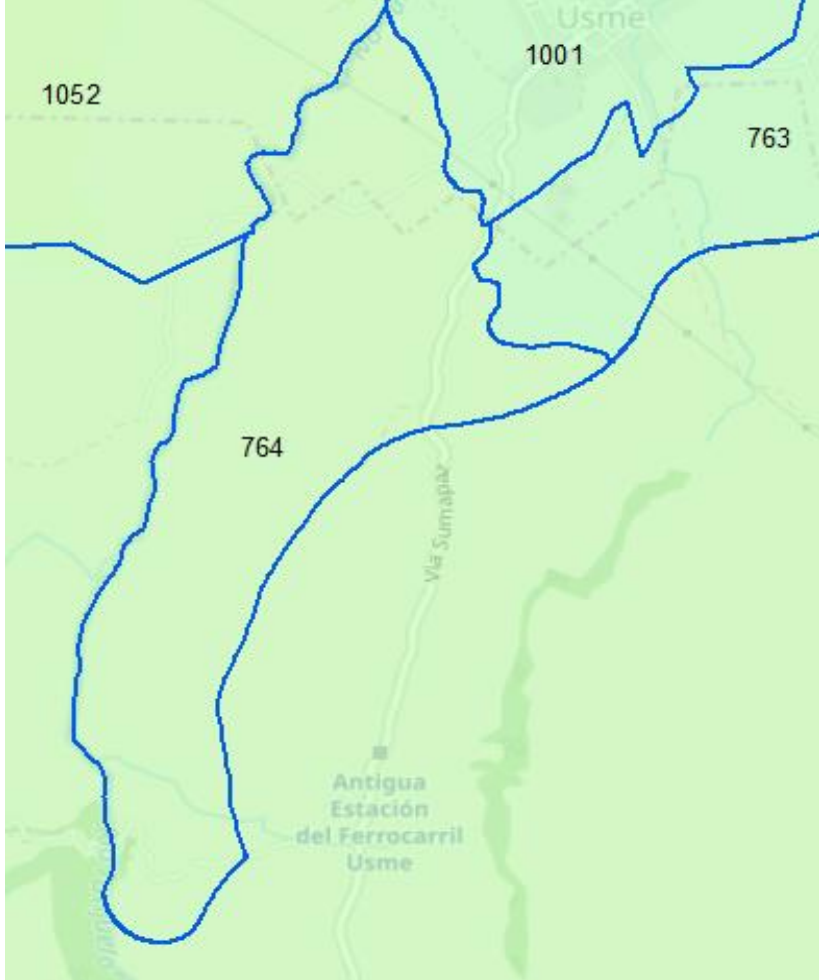
Zonificación actual	Zonificación propuesta.
	
<p>ID ZAT: 727 ID UTAM: 68 Tipo de modificación: Modificación de límites.</p>	

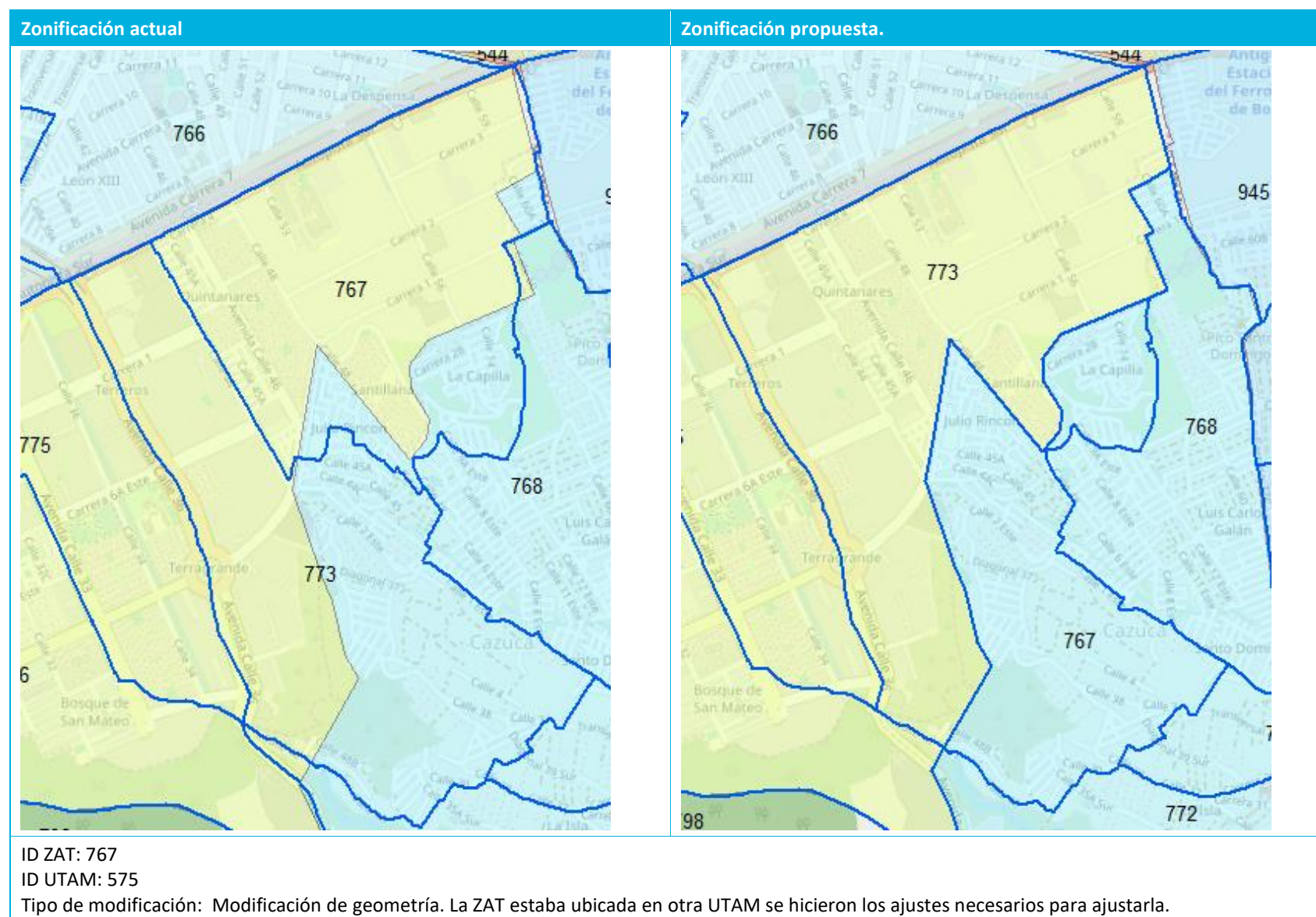
Zonificación actual	Zonificación propuesta.
	
<p>ID ZAT: 734 ID UTAM: 57 Tipo de modificación: Modificación de límites.</p>	

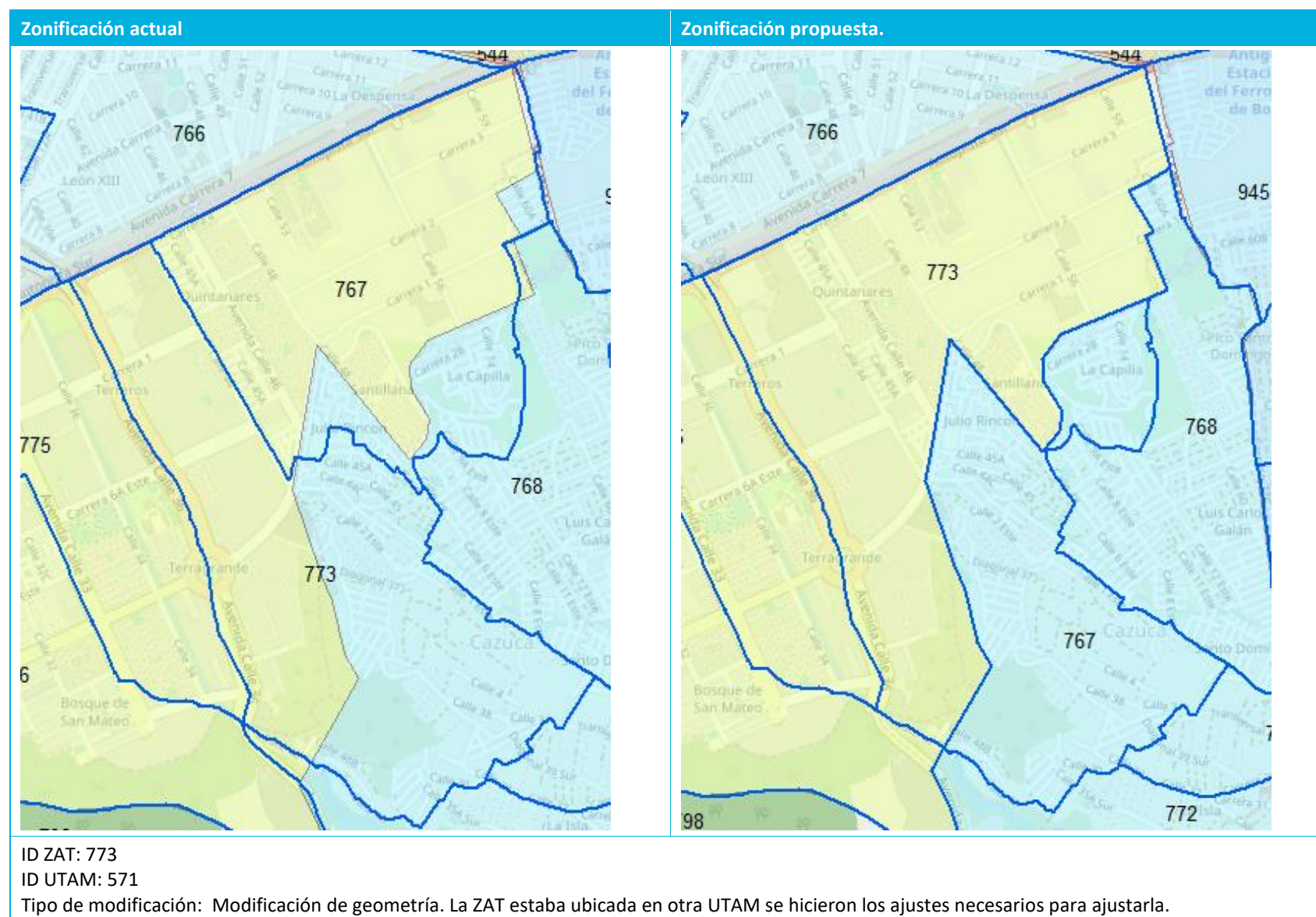


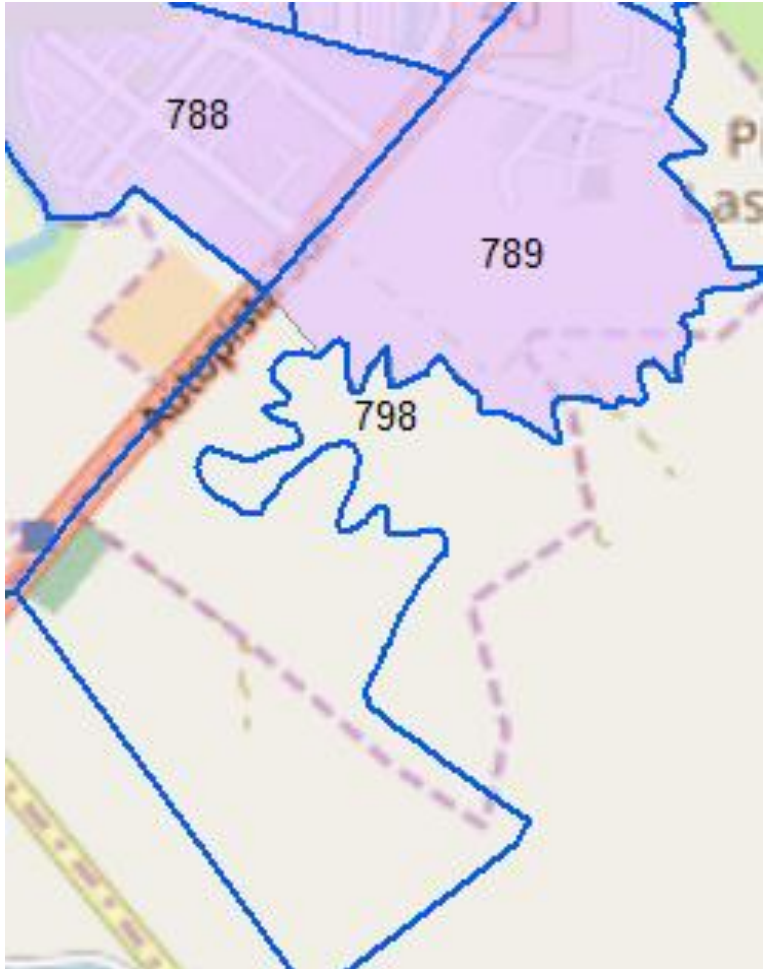
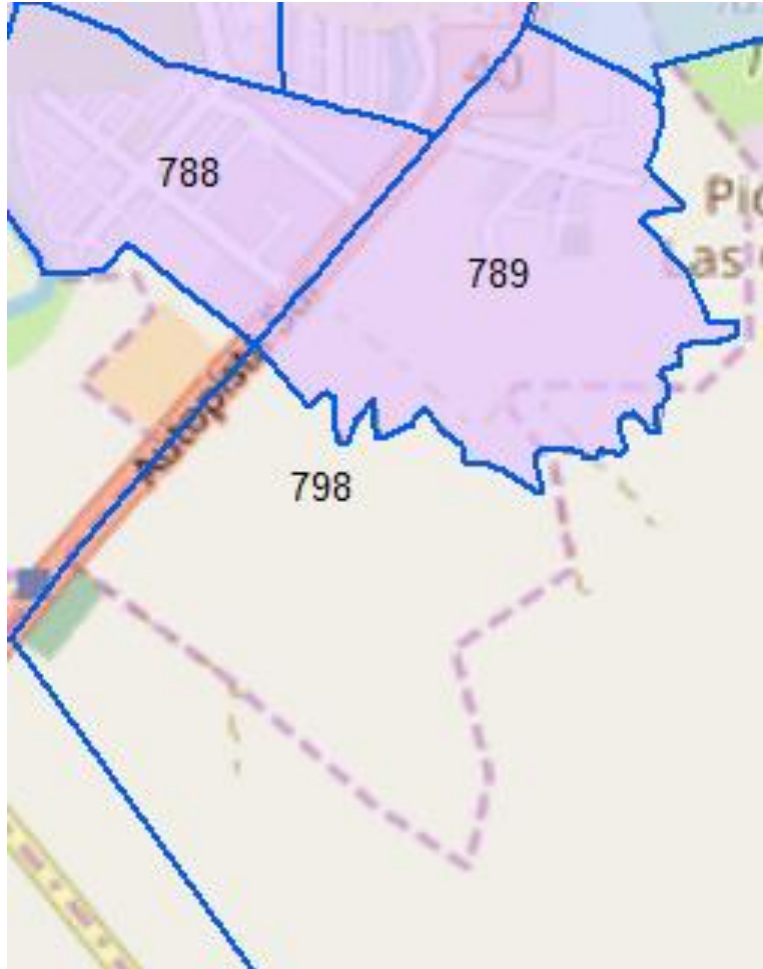
Zonificación actual	Zonificación propuesta.
	
<p>ID ZAT: 748 ID UTAM: 52 Tipo de modificación: Modificación de límites.</p>	


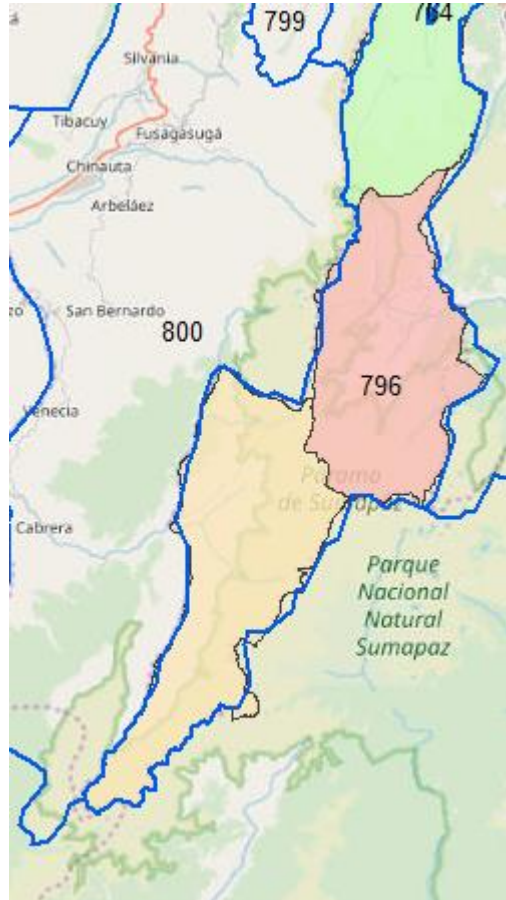
Zonificación actual	Zonificación propuesta.
	
<p>ID ZAT: 763 ID UTAM: UPR 3 Tipo de modificación: Modificación de geometría.</p>	

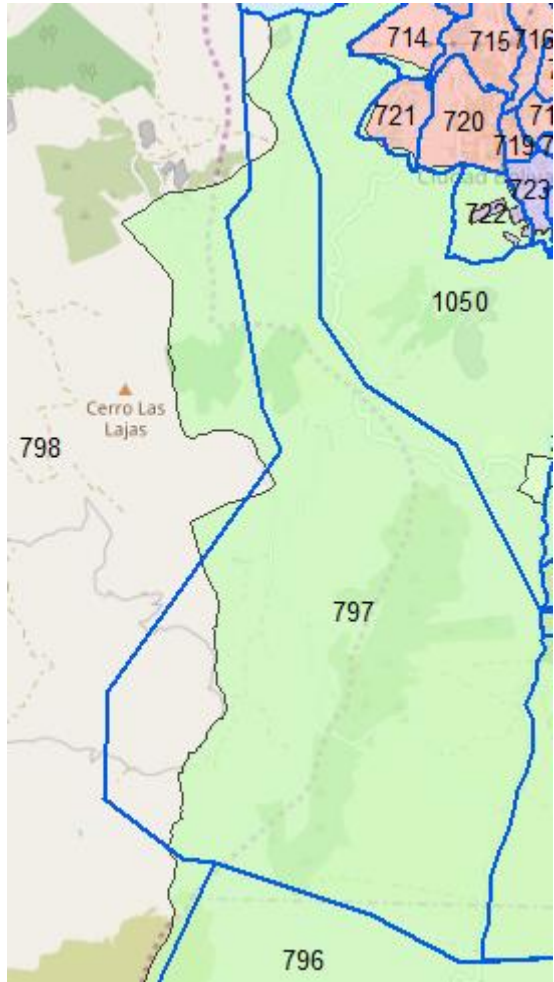
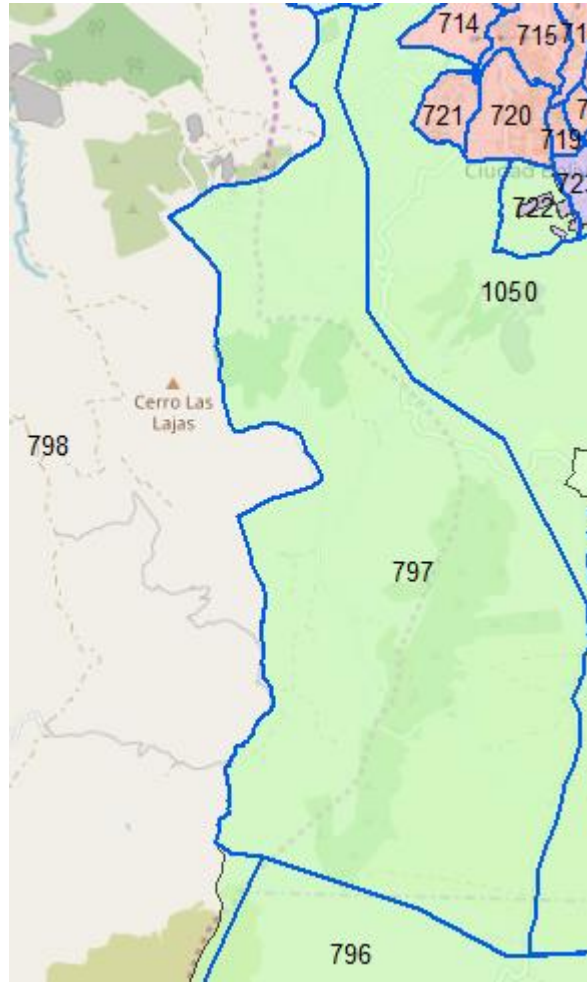
Zonificación actual	Zonificación propuesta.
	
<p>ID ZAT: 764 ID UTAM: UPR 3 Tipo de modificación: Modificación de límites.</p>	

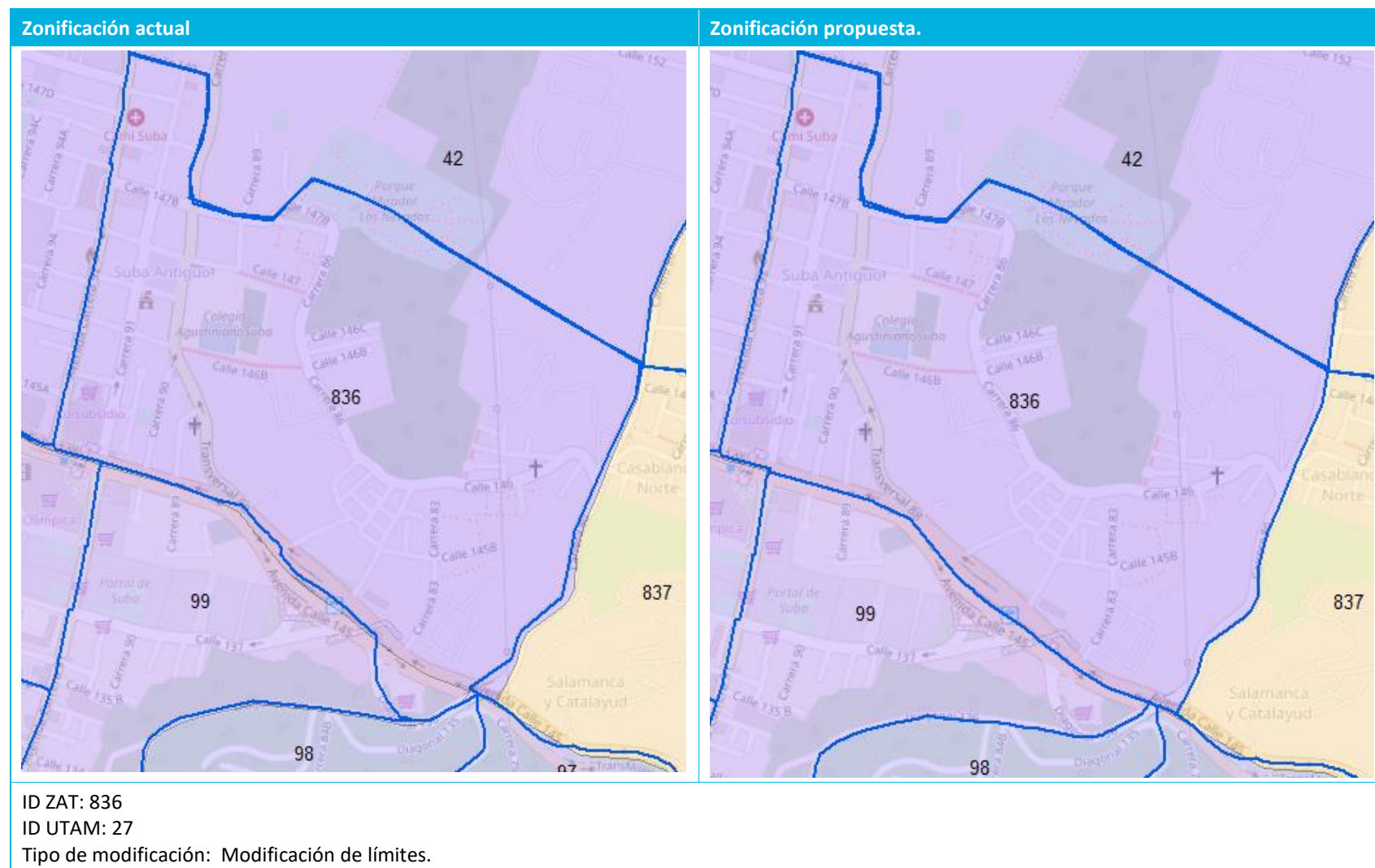


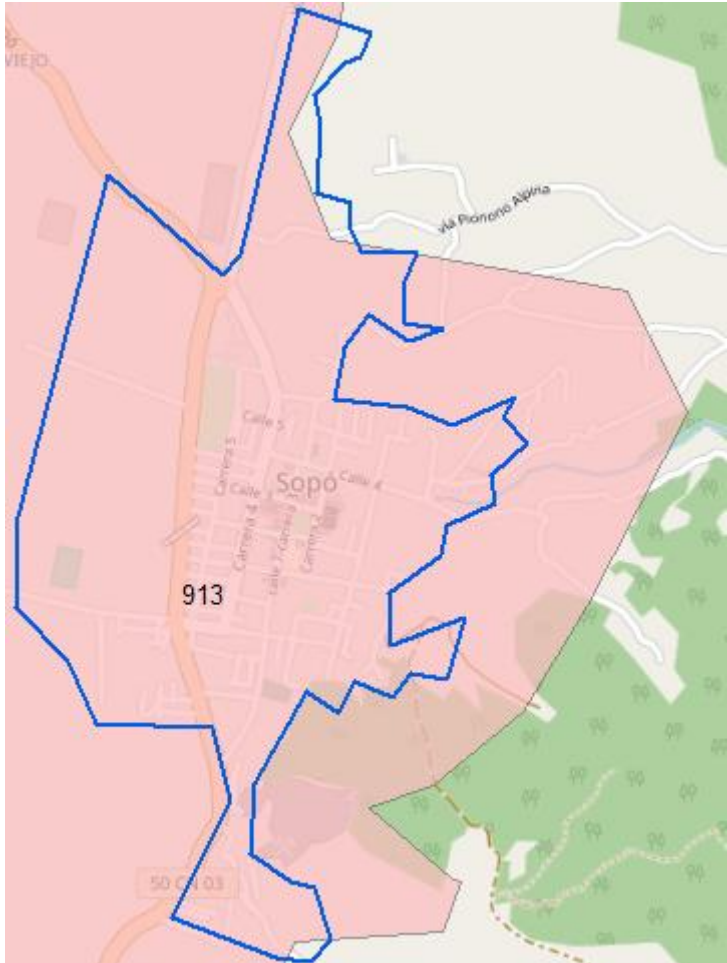
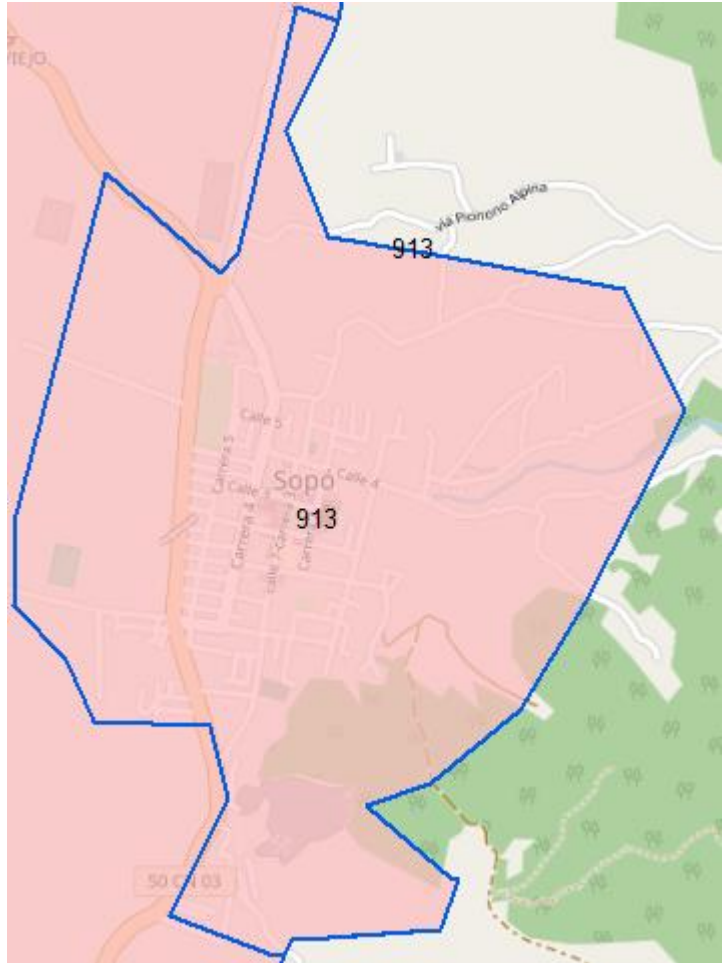


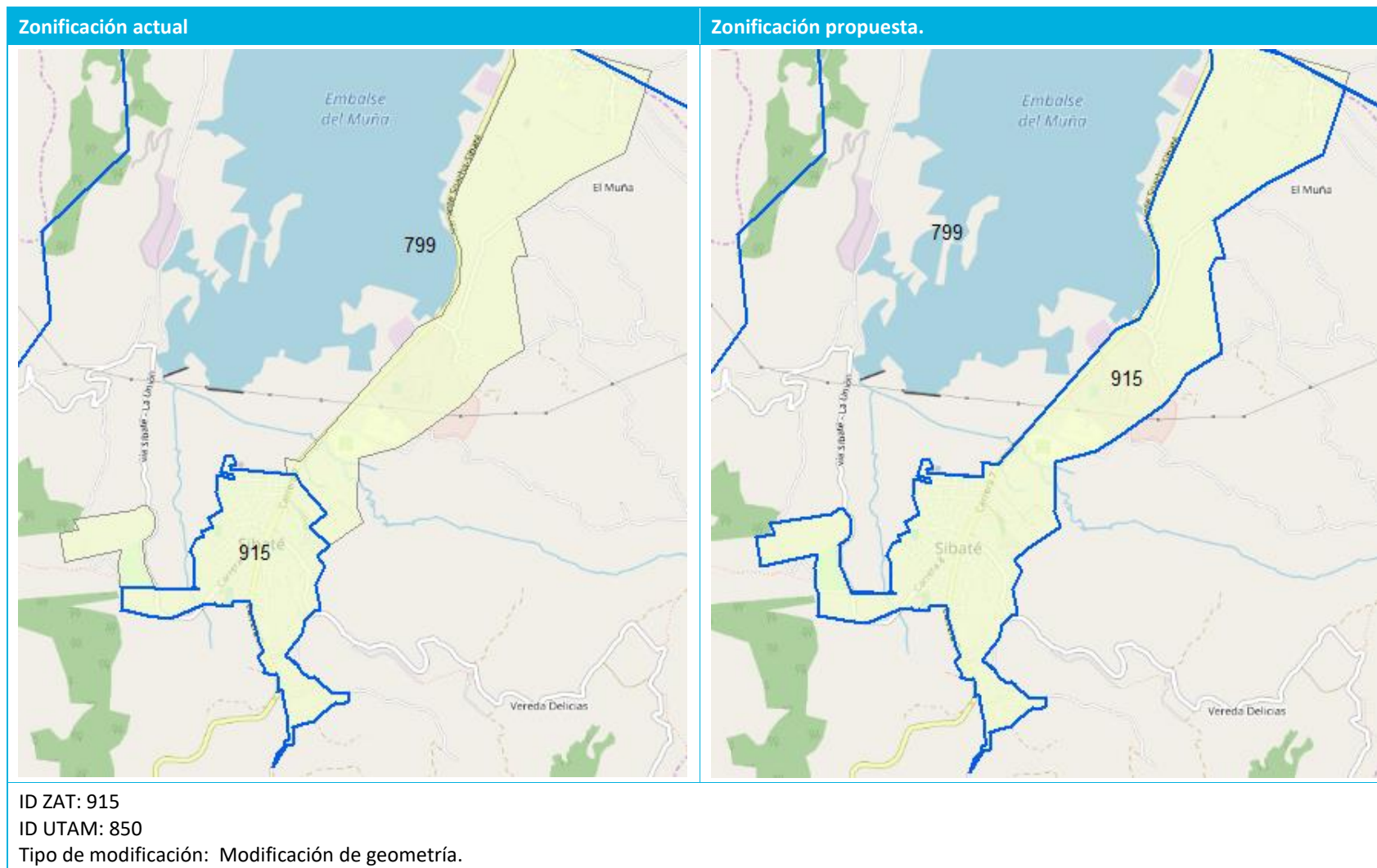
Zonificación actual	Zonificación propuesta.
	
<p>ID ZAT: 789 ID UTAM: 574 Tipo de modificación: Modificación de geometría.</p>	

Zonificación actual	Zonificación propuesta.
	
<p>ID ZAT: 796 ID UTAM: UPR 3 Tipo de modificación: Modificación de límites.</p>	

Zonificación actual	Zonificación propuesta.
	
<p>ID ZAT: 797 ID UTAM: UPR 3 Tipo de modificación: Modificación de límites.</p>	

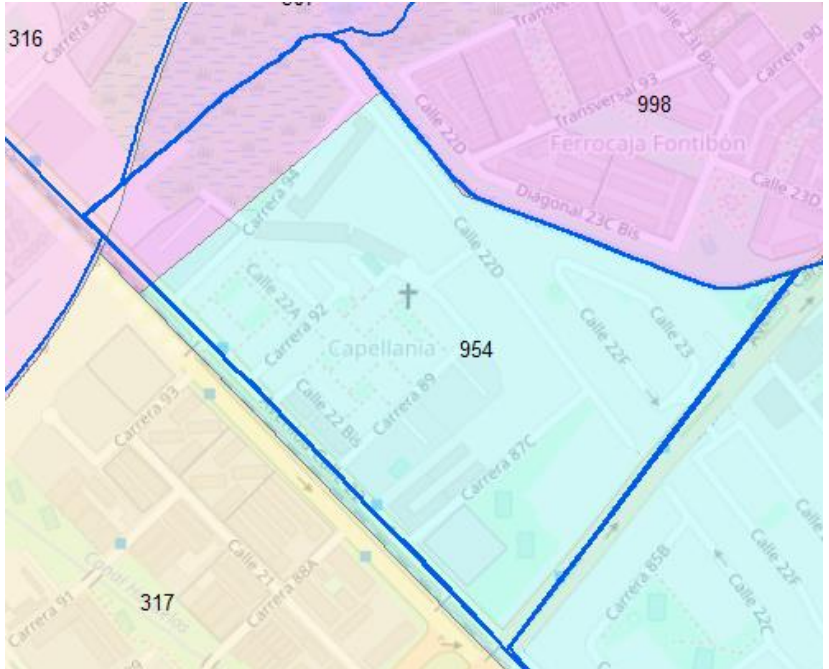
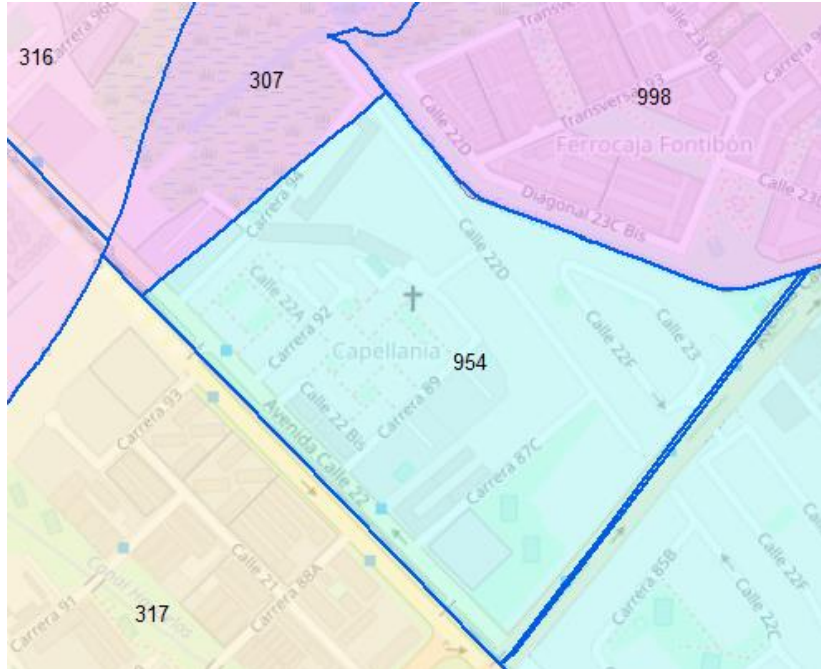


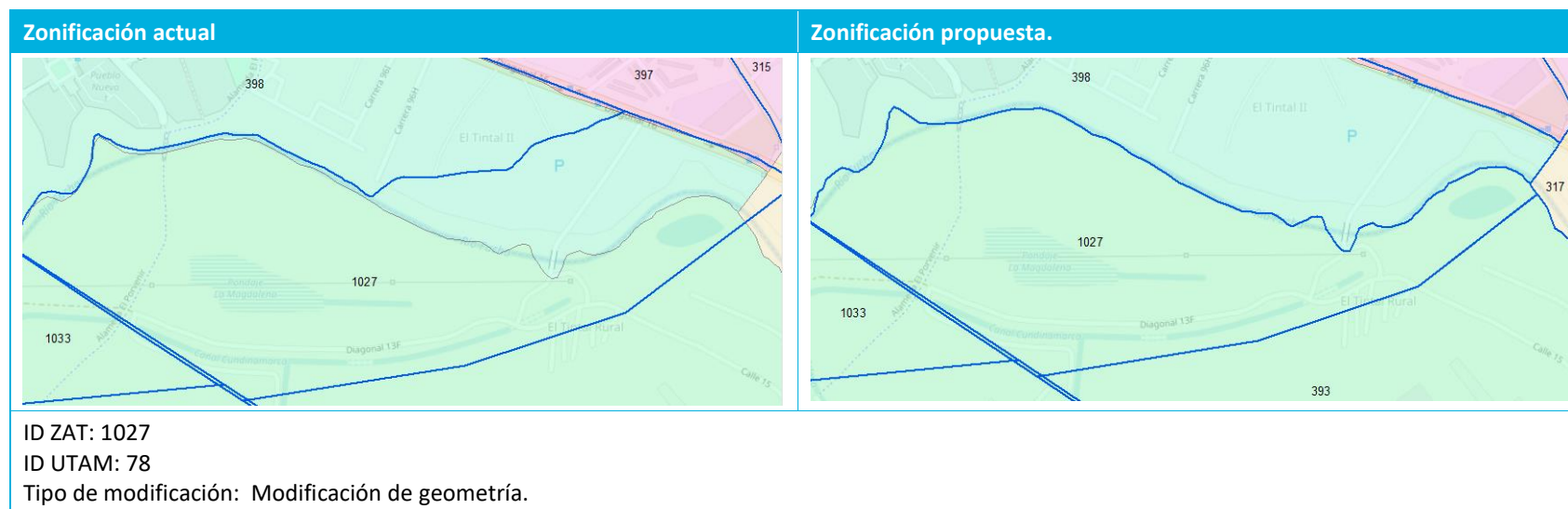
Zonificación actual	Zonificación propuesta.
	
<p>ID ZAT: 913 ID UTAM: 620 Tipo de modificación: Modificación de geometría.</p>	

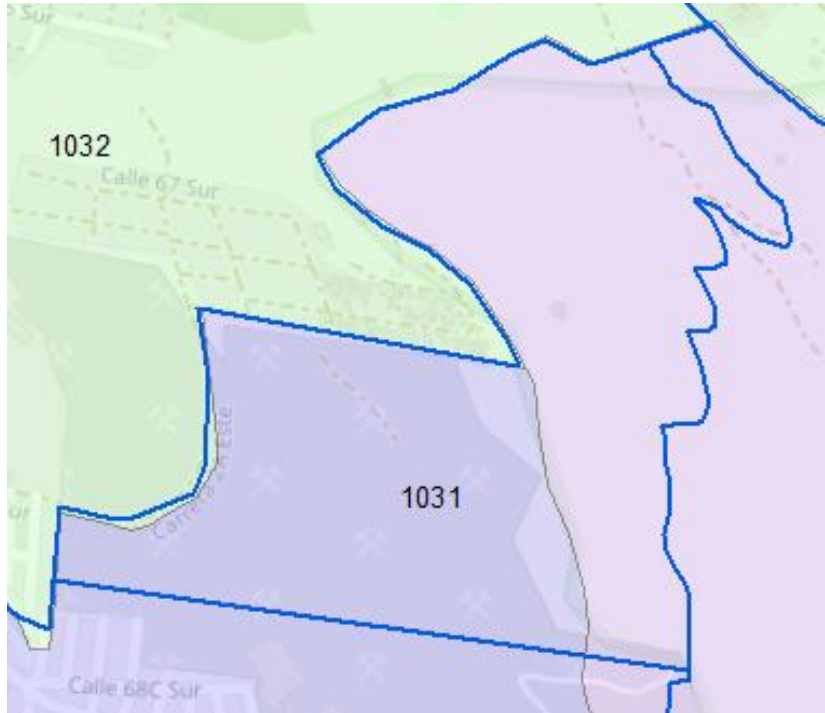
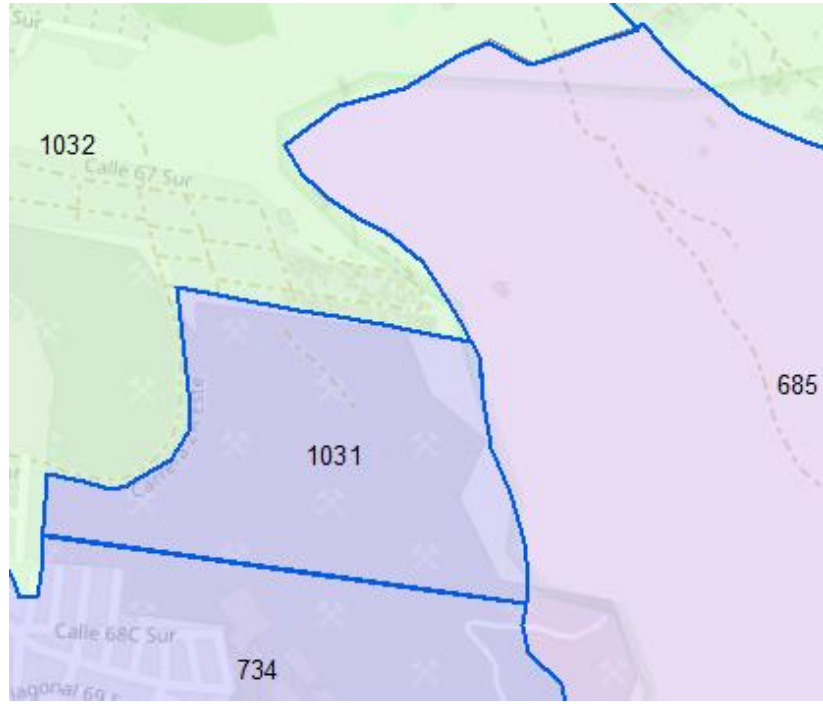


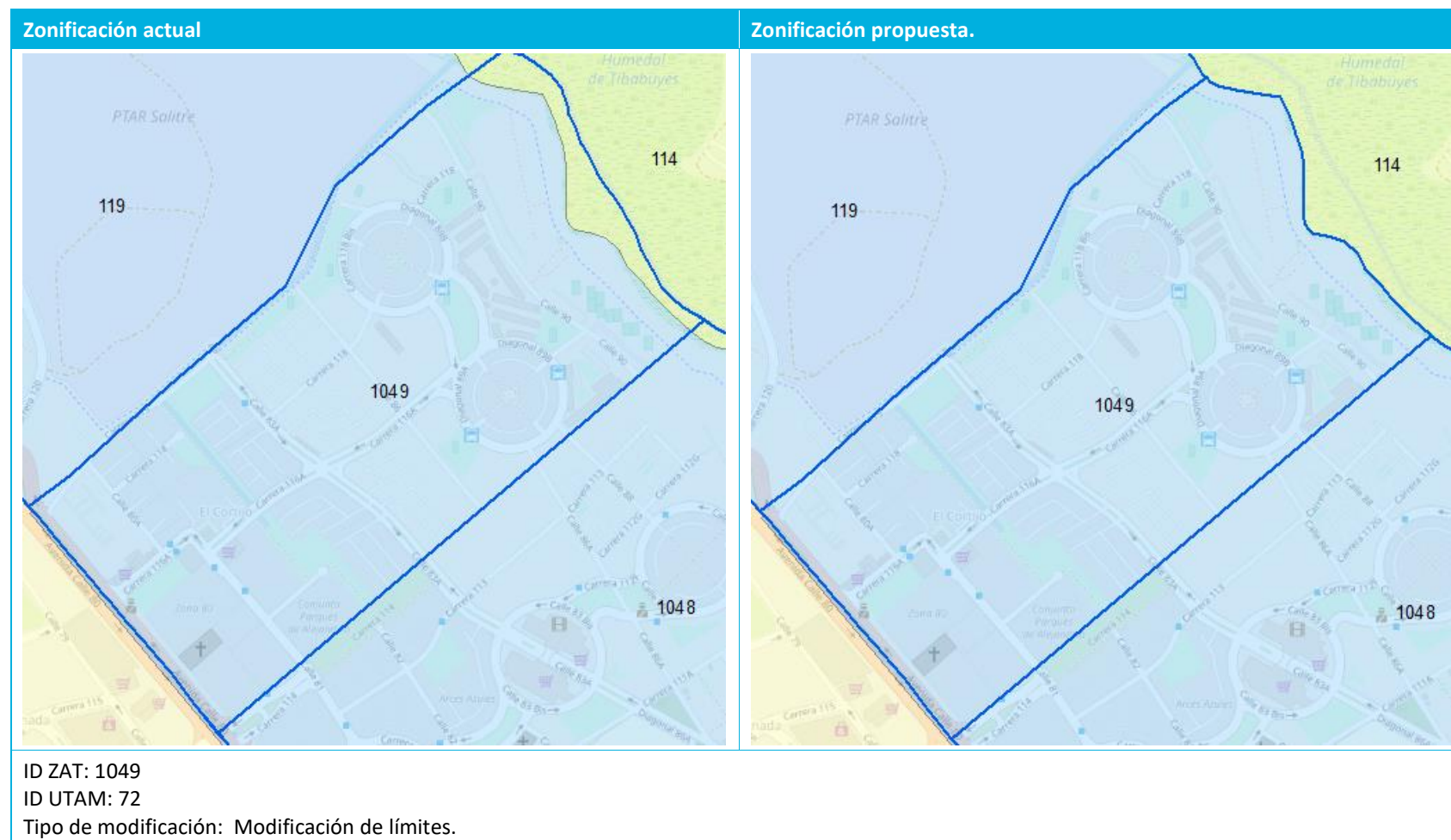
Zonificación actual	Zonificación propuesta.
	
<p>ID ZAT: 921 ID UTAM: 501 Tipo de modificación: Modificación de geometría.</p>	
	
<p>ID ZAT: 946 ID UTAM: 49 Tipo de modificación: Modificación de geometría.</p>	

Zonificación actual	Zonificación propuesta.
<p>ID ZAT: 953 ID UTAM: 113 Tipo de modificación: Modificación de límites.</p>	

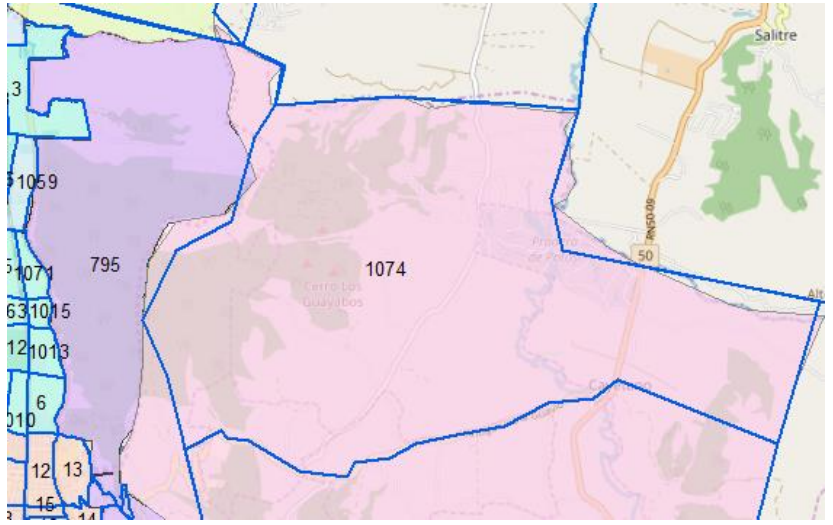
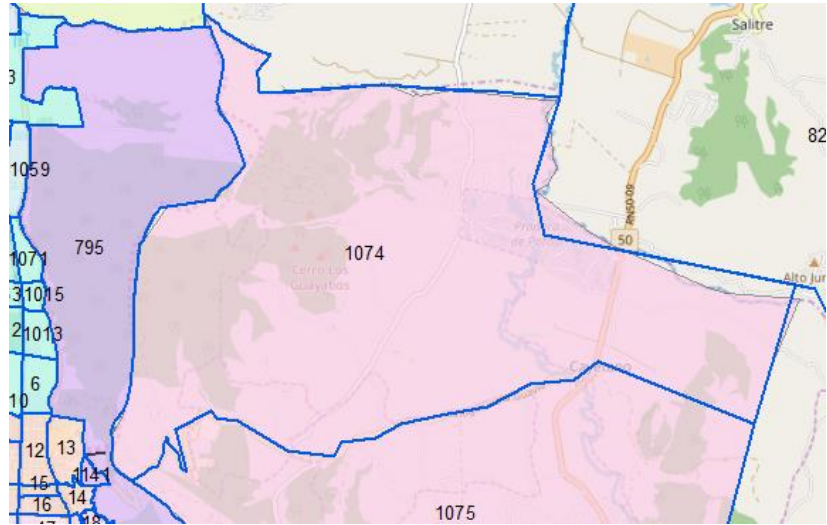

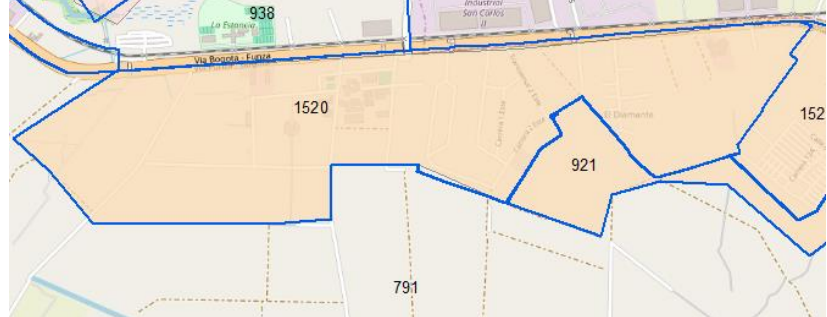
Zonificación actual	Zonificación propuesta.
	
<p>ID ZAT: 954 ID UTAM: 115 Tipo de modificación: Modificación de límites.</p>	

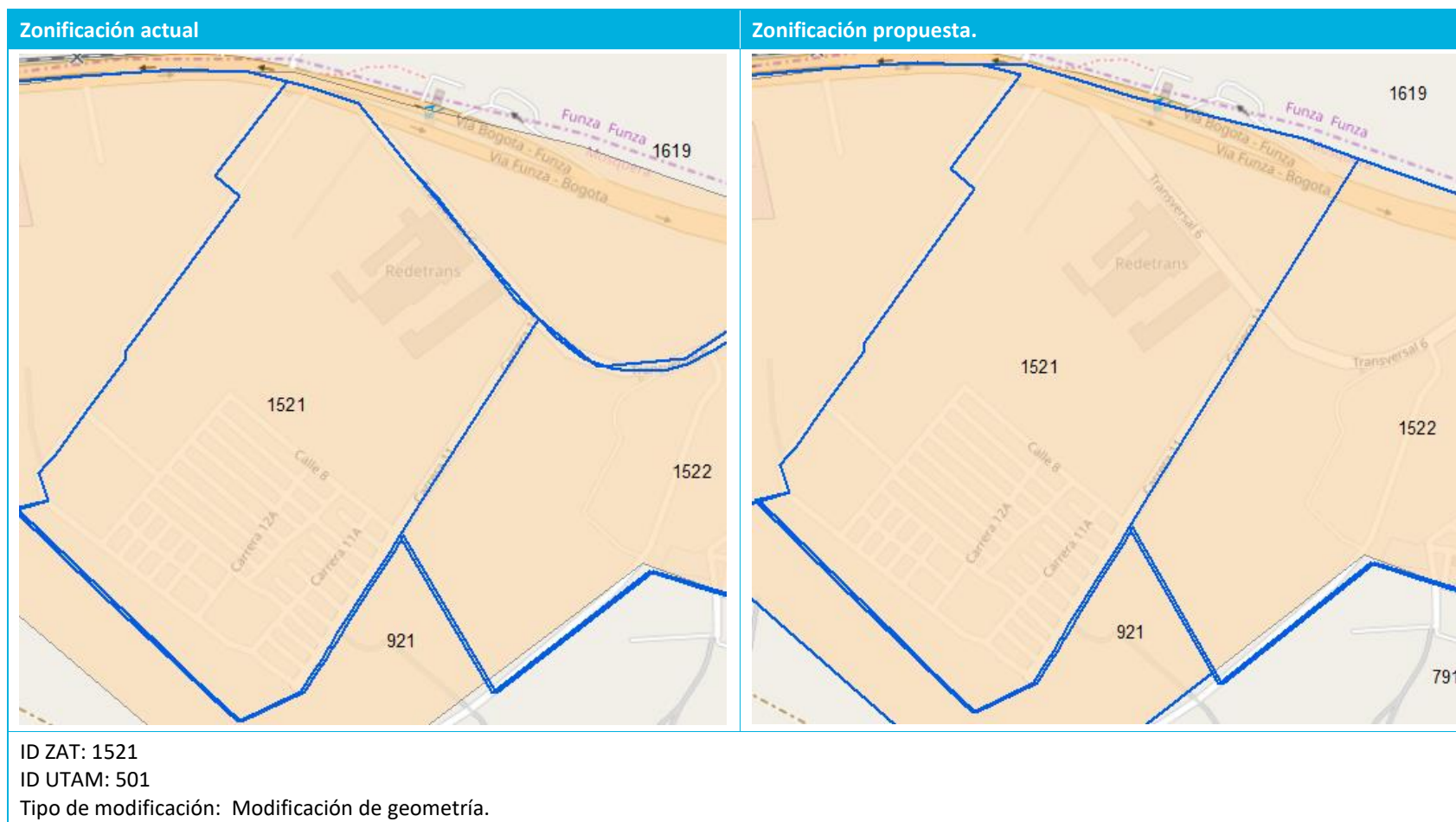


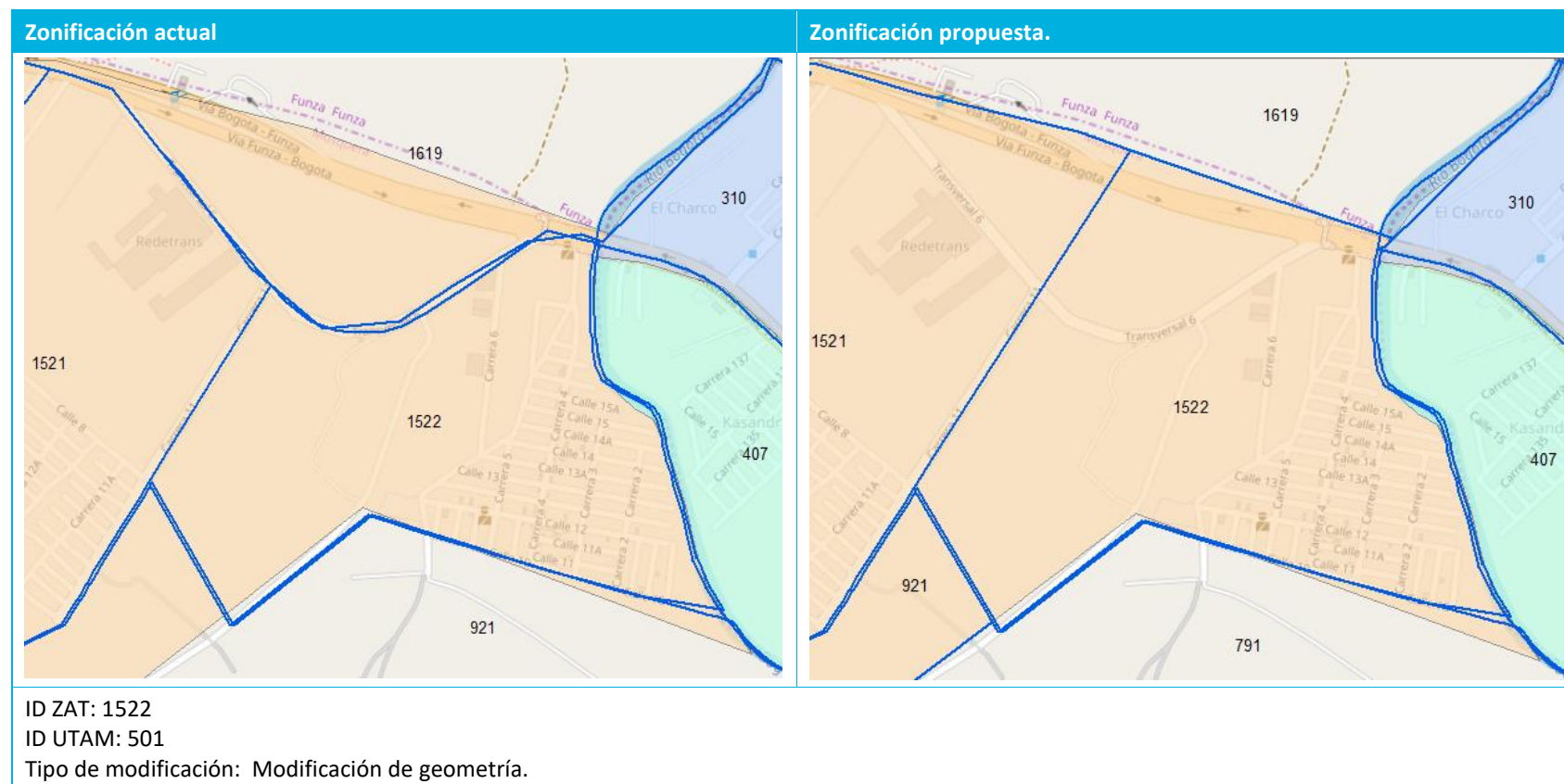
Zonificación actual	Zonificación propuesta.
	
<p>ID ZAT: 1031 ID UTAM: 57 Tipo de modificación: Modificación de geometría.</p>	

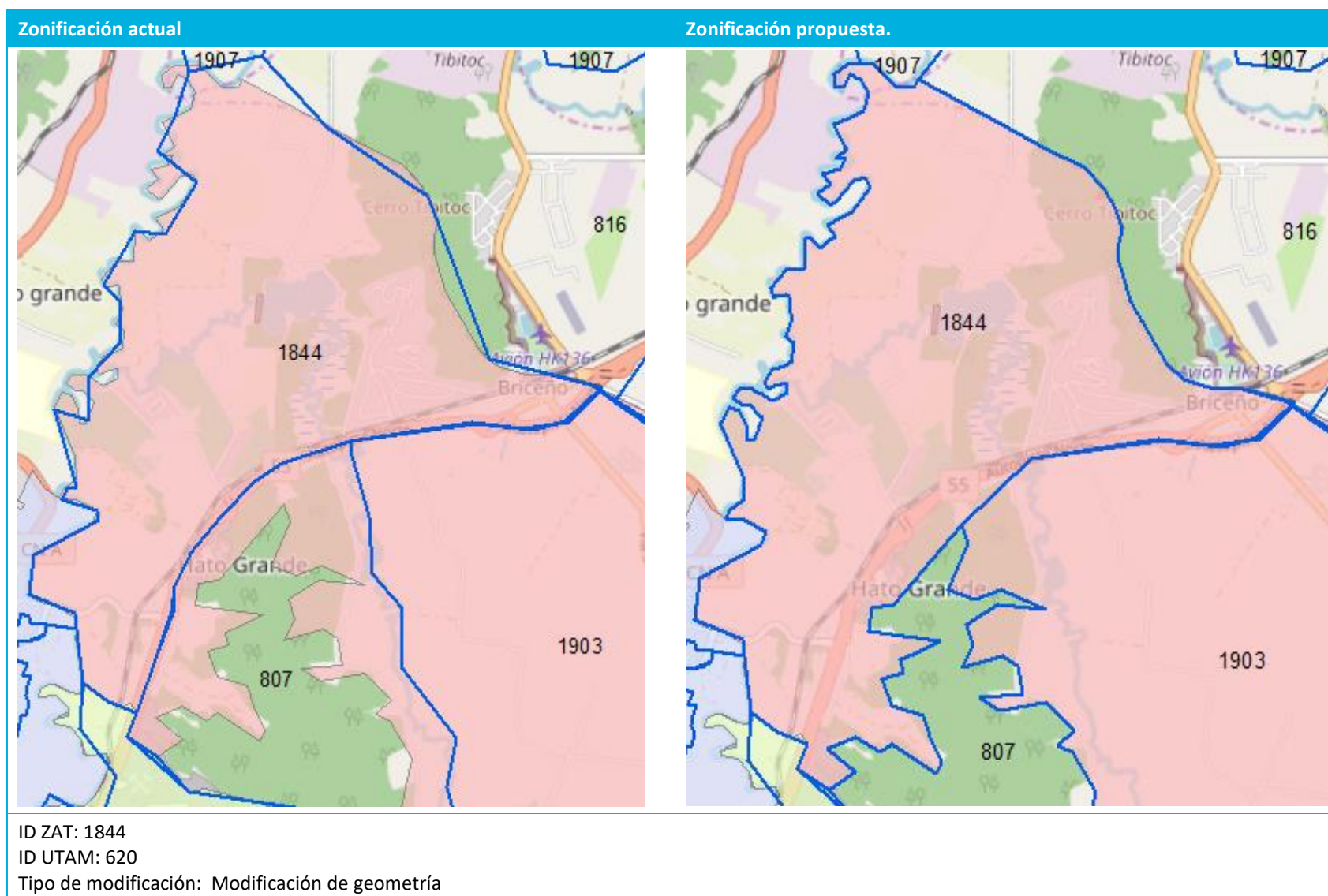


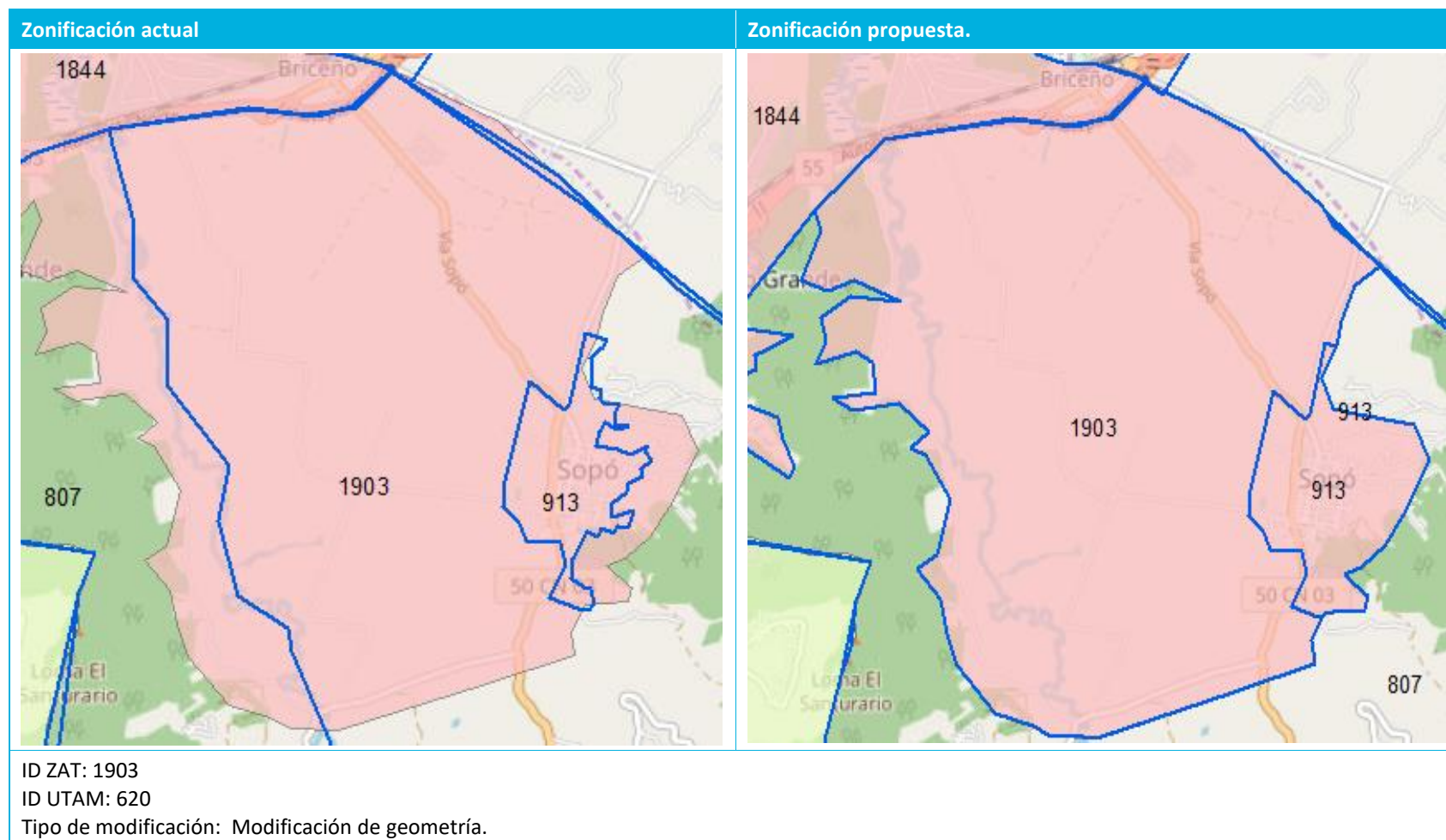
Zonificación actual	Zonificación propuesta.
	
<p>ID ZAT: 1068 ID UTAM: 56 Tipo de modificación: Modificación de límites.</p>	

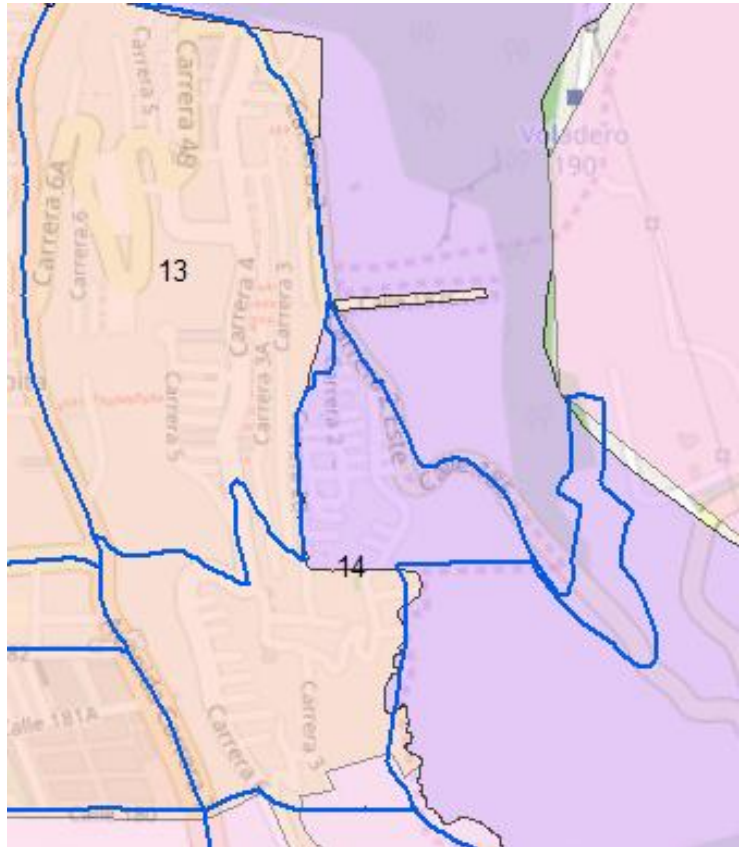
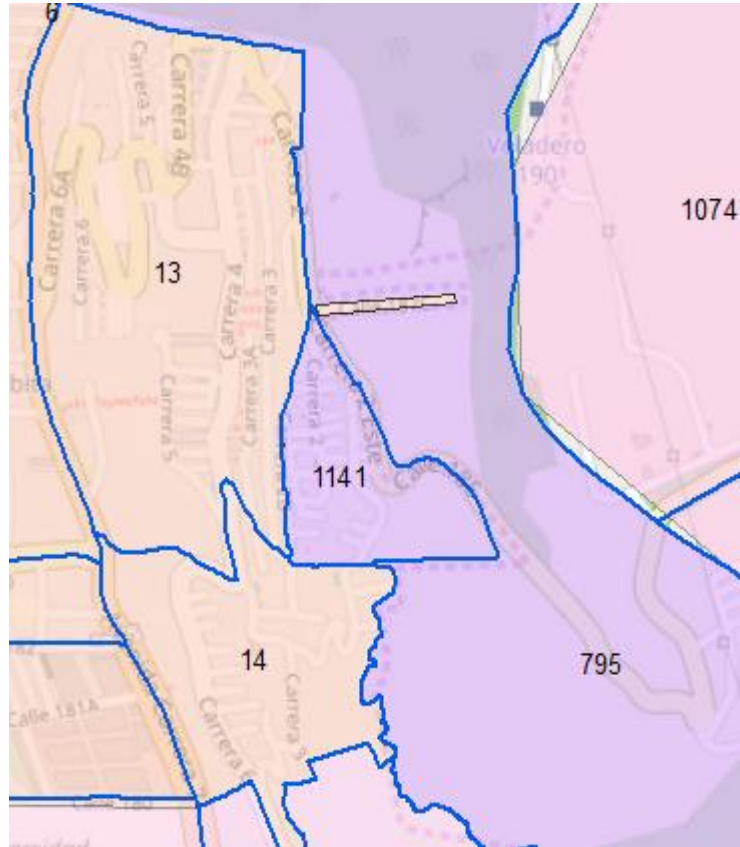
Zonificación actual	Zonificación propuesta.
	
<p>ID ZAT: 1074 ID UTAM: 630 Tipo de modificación: Modificación de geometría.</p>	
	
<p>ID ZAT: 1520 ID UTAM: 501 Tipo de modificación: Modificación de geometría</p>	









Zonificación actual	Zonificación propuesta.
	
<p>ID ZAT: 1141 ID UTAM: UPR 2 Tipo de modificación: Se crea la ZAT 1141, con el fin de mantener los límites establecidos por las UPR y hacer muestreables las manzanas allí ubicadas.</p>	

HOJA DE CONTROL

Preparado por

Steer
Carrera 7 No.71-52 Torre A Oficina 904
Edificio Carrera Séptima
Bogotá D.C. Colombia
+57 1 322 1470
www.steergroup.com

Preparado para

Secretaría Distrital de Movilidad
Calle 13 # 37 – 35, Bogotá
+ 57 1 3649400
C&M Consultores
Carrera 13 No. 96-67 Oficina 309
Bogotá D.C.
+57 1 7434850

Nº Proyecto/propuesta Steer

23385701

Referencia cliente/nº proyecto

20181835

Autor

Unión Temporal Steer – CNC – Encuesta de Movilidad

Revisor/autorizador

Otros colaboradores

Distribución

Cliente:

Steer:

Versión

Fecha

